



CONSULTA DESCRIPTIVA Y GRÁFICA DE DATOS CATASTRALES DE BIEN INMUEBLE

REFERENCIA CATASTRAL DEL INMUEBLE

1218804CS4011N0116KZ

DATOS DESCRIPTIVOS DEL INMUEBLE

LOCALIZACIÓN

CL CARDON BI:J1 PI:02 Pt:122 RS GOLF HERMITAGE PC J

38639 SAN MIGUEL DE ABONA [CHAFIRAS] [S.C. TENERIFE]

USO PRINCIPAL

Residencial

AÑO CONSTRUCCIÓN

2011

COEFICIENTE DE PARTICIPACIÓN

1,162000

SUPERFICIE CONSTRUIDA (m²)

157

PARCELA CATASTRAL

SITUACIÓN

CL CARDON RS GOLF HERMITAGE PC J

SAN MIGUEL DE ABONA [CHAFIRAS] [S.C. TENERIFE]

SUPERFICIE CONSTRUIDA (m²)

15.277

SUPERFICIE GRÁFICA PARCELA (m²)

11.127

TIPO DE FINCA

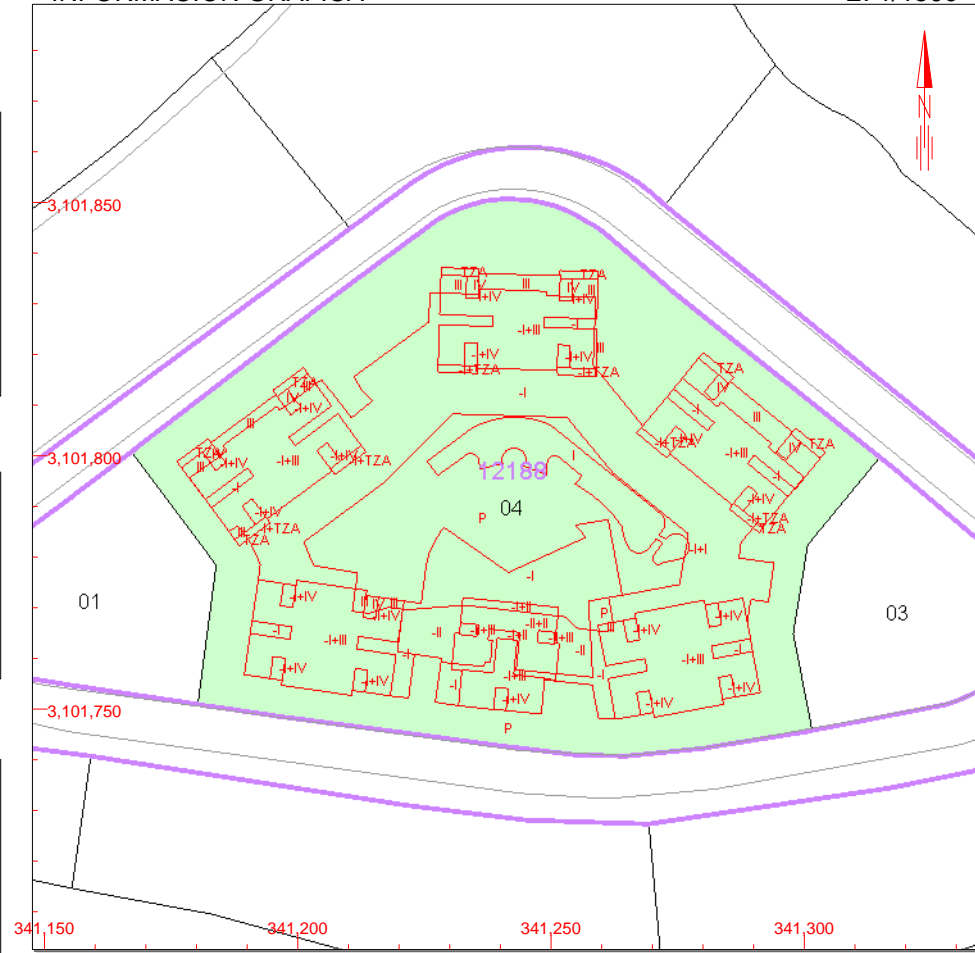
[division horizontal]

CONSTRUCCIÓN

Destino	Escalera	Planta	Puerta	Superficie m ²
VIVIENDA		02	122	119
VIVIENDA		03	122	11
ELEMENTOS COMUNES				27

INFORMACIÓN GRÁFICA

E: 1/1500



Este documento no es una certificación catastral, pero sus datos pueden ser verificados a través del 'Acceso a datos catastrales no protegidos' de la SEC.

341,300 Coordenadas U.T.M. Huso 28 WGS84

- Límite de Manzana
- Límite de Parcela
- Límite de Construcciones
- Mobiliario y aceras
- Límite zona verde
- Hidrografía

Lunes , 27 de Enero de 2020



CONSULTA DESCRIPTIVA Y GRÁFICA DE DATOS CATASTRALES DE BIEN INMUEBLE

REFERENCIA CATASTRAL DEL INMUEBLE
1218804CS4011N0117LX

DATOS DESCRIPTIVOS DEL INMUEBLE

LOCALIZACIÓN

CL CARDON BI:J1 PI:02 Pt:123 RS GOLF HERMITAGE PC J

38639 SAN MIGUEL DE ABONA [CHAFIRAS] [S.C. TENERIFE]

USO PRINCIPAL

Residencial

AÑO CONSTRUCCIÓN

2011

COEFICIENTE DE PARTICIPACIÓN

1,162000

SUPERFICIE CONSTRUIDA (m²)

157

PARCELA CATASTRAL

SITUACIÓN

CL CARDON RS GOLF HERMITAGE PC J

SAN MIGUEL DE ABONA [CHAFIRAS] [S.C. TENERIFE]

SUPERFICIE CONSTRUIDA (m²)

15.277

SUPERFICIE GRÁFICA PARCELA (m²)

11.127

TIPO DE FINCA

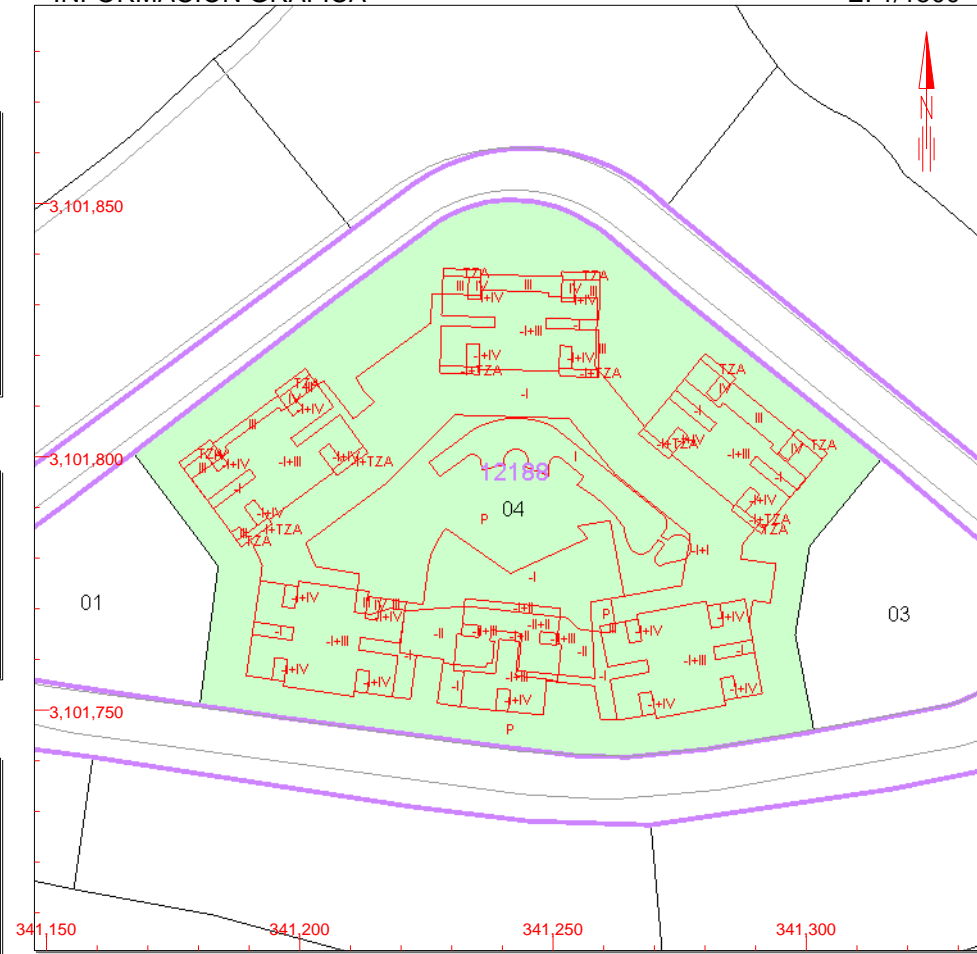
[division horizontal]

CONSTRUCCIÓN

Destino	Escalera	Planta	Puerta	Superficie m ²
VIVIENDA		02	123	119
VIVIENDA		03	123	11
ELEMENTOS COMUNES				27

INFORMACIÓN GRÁFICA

E: 1/1500



Este documento no es una certificación catastral, pero sus datos pueden ser verificados a través del 'Acceso a datos catastrales no protegidos' de la SEC.

341,300 Coordenadas U.T.M. Huso 28 WGS84

- Límite de Manzana
- Límite de Parcela
- Límite de Construcciones
- Mobiliario y aceras
- Límite zona verde
- Hidrografía

Lunes , 27 de Enero de 2020



CONSULTA DESCRIPTIVA Y GRÁFICA DE DATOS CATASTRALES DE BIEN INMUEBLE

REFERENCIA CATASTRAL DEL INMUEBLE
1218804CS4011N0123XW

DATOS DESCRIPTIVOS DEL INMUEBLE

LOCALIZACIÓN	
CL CARDON BI:J2 Pl:01 Pt:212 RS GOLF HERMITAGE PC J	
38639 SAN MIGUEL DE ABONA [CHAFIRAS] [S.C. TENERIFE]	
USO PRINCIPAL	AÑO CONSTRUCCIÓN
Residencial	2010
COEFICIENTE DE PARTICIPACIÓN	SUPERFICIE CONSTRUIDA [m ²]
1,195000	155

PARCELA CATASTRAL

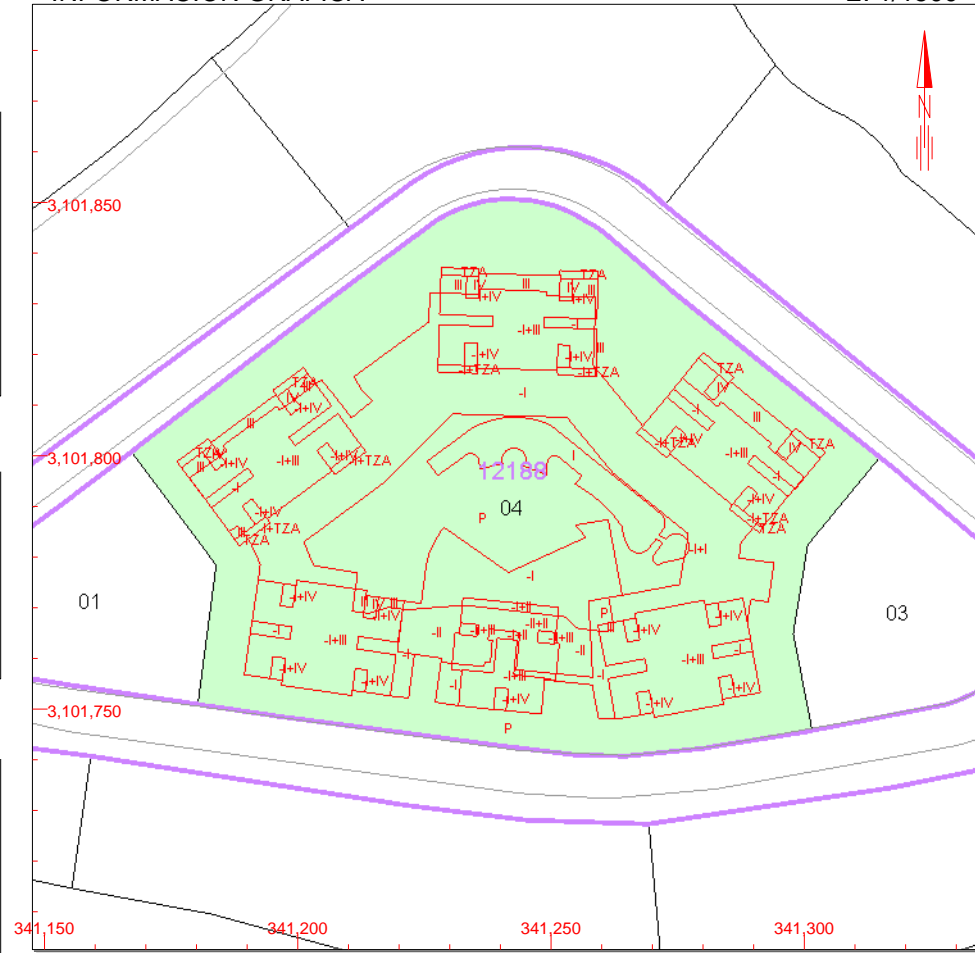
SITUACIÓN		
CL CARDON RS GOLF HERMITAGE PC J		
SAN MIGUEL DE ABONA [CHAFIRAS] [S.C. TENERIFE]		
SUPERFICIE CONSTRUIDA [m ²]	SUPERFICIE GRÁFICA PARCELA [m ²]	TIPO DE FINCA
15.277	11.127	[division horizontal]

CONSTRUCCIÓN

Destino	Escalera	Planta	Puerta	Superficie m ²
VIVIENDA		01	212	120
VIVIENDA		02	212	8
ELEMENTOS COMUNES				27

INFORMACIÓN GRÁFICA

E: 1/1500



Este documento no es una certificación catastral, pero sus datos pueden ser verificados a través del 'Acceso a datos catastrales no protegidos' de la SEC.

- 341,300 Coordenadas U.T.M. Huso 28 WGS84
- Límite de Manzana
- Límite de Parcela
- Límite de Construcciones
- Mobiliario y aceras
- Límite zona verde
- Hidrografía

Lunes , 27 de Enero de 2020



CONSULTA DESCRIPTIVA Y GRÁFICA DE DATOS CATASTRALES DE BIEN INMUEBLE

REFERENCIA CATASTRAL DEL INMUEBLE
1218804CS4011N0124ME

DATOS DESCRIPTIVOS DEL INMUEBLE

LOCALIZACIÓN	
CL CARDON BI:J2 Pl:01 Pt:213 RS GOLF HERMITAGE PC J	
38639 SAN MIGUEL DE ABONA [CHAFIRAS] [S.C. TENERIFE]	
USO PRINCIPAL	AÑO CONSTRUCCIÓN
Residencial	2010
COEFICIENTE DE PARTICIPACIÓN	SUPERFICIE CONSTRUIDA [m ²]
1,193000	155

PARCELA CATASTRAL

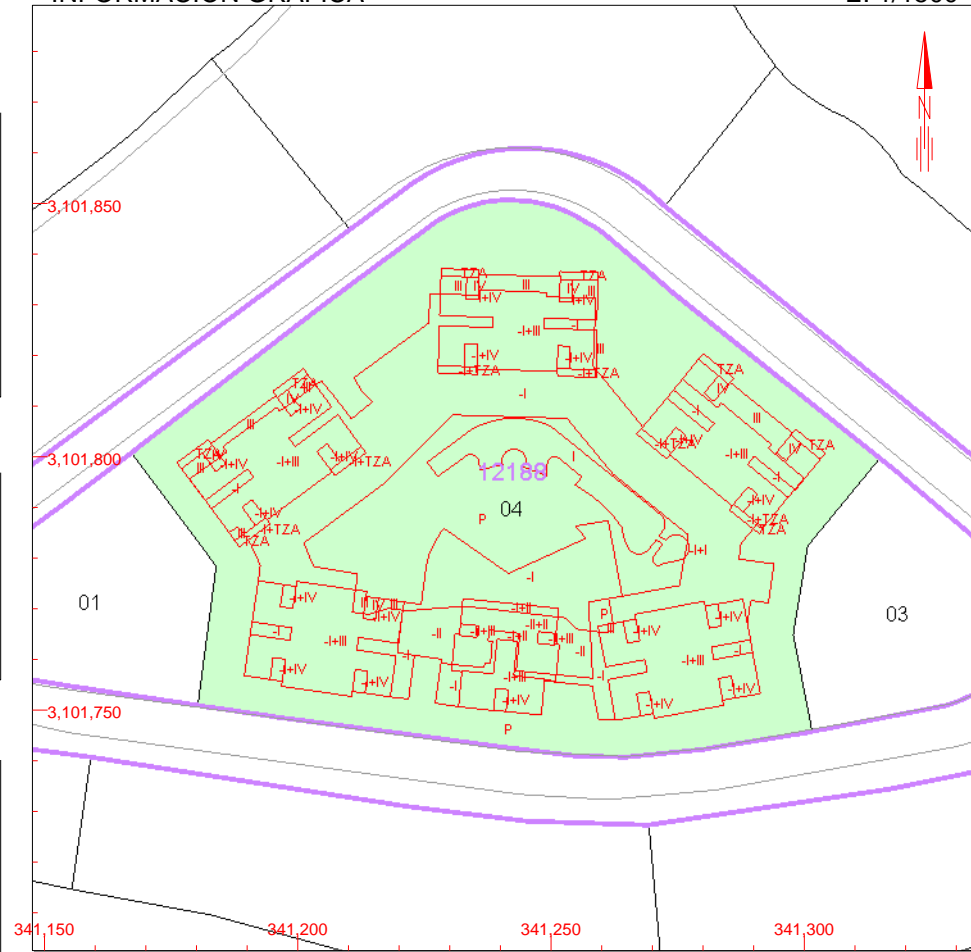
SITUACIÓN		
CL CARDON RS GOLF HERMITAGE PC J		
SAN MIGUEL DE ABONA [CHAFIRAS] [S.C. TENERIFE]		
SUPERFICIE CONSTRUIDA [m ²]	SUPERFICIE GRÁFICA PARCELA [m ²]	TIPO DE FINCA
15.277	11.127	[division horizontal]

CONSTRUCCIÓN

Destino	Escalera	Planta	Puerta	Superficie m ²
VIVIENDA		01	213	120
VIVIENDA		02	213	8
ELEMENTOS COMUNES				27

INFORMACIÓN GRÁFICA

E: 1/1500



Este documento no es una certificación catastral, pero sus datos pueden ser verificados a través del 'Acceso a datos catastrales no protegidos' de la SEC.

- 341,300 Coordenadas U.T.M. Huso 28 WGS84
- Límite de Manzana
- Límite de Parcela
- Límite de Construcciones
- Mobiliario y aceras
- Límite zona verde
- Hidrografía

Lunes , 27 de Enero de 2020



CONSULTA DESCRIPTIVA Y GRÁFICA DE DATOS CATASTRALES DE BIEN INMUEBLE

REFERENCIA CATASTRAL DEL INMUEBLE
1218804CS4011N0128RU

DATOS DESCRIPTIVOS DEL INMUEBLE

LOCALIZACIÓN	
CL CARDON BI:J3 Pl:00 Pt:303 RS GOLF HERMITAGE PC J	
38639 SAN MIGUEL DE ABONA [CHAFIRAS] [S.C. TENERIFE]	
USO PRINCIPAL	AÑO CONSTRUCCIÓN
Residencial	2011
COEFICIENTE DE PARTICIPACIÓN	SUPERFICIE CONSTRUIDA [m ²]
1,404000	151

PARCELA CATASTRAL

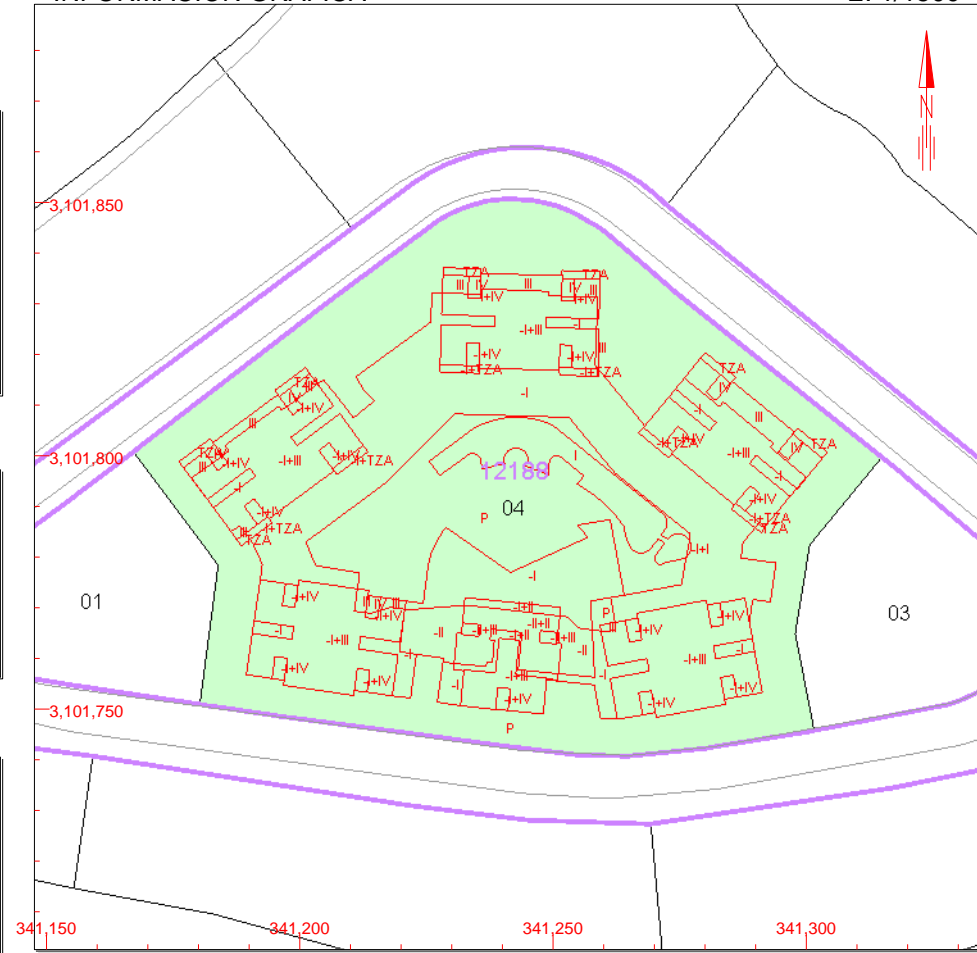
SITUACIÓN		
CL CARDON RS GOLF HERMITAGE PC J		
SAN MIGUEL DE ABONA [CHAFIRAS] [S.C. TENERIFE]		
SUPERFICIE CONSTRUIDA [m ²]	SUPERFICIE GRÁFICA PARCELA [m ²]	TIPO DE FINCA
15.277	11.127	[division horizontal]

CONSTRUCCIÓN

Destino	Escalera	Planta	Puerta	Superficie m ²
VIVIENDA		00	303	119
ELEMENTOS COMUNES				32

INFORMACIÓN GRÁFICA

E: 1/1500



Este documento no es una certificación catastral, pero sus datos pueden ser verificados a través del 'Acceso a datos catastrales no protegidos' de la SEC.

- 341,300 Coordenadas U.T.M. Huso 28 WGS84
- Límite de Manzana
- Límite de Parcela
- Límite de Construcciones
- Mobiliario y aceras
- Límite zona verde
- Hidrografía

Lunes , 27 de Enero de 2020



CONSULTA DESCRIPTIVA Y GRÁFICA DE DATOS CATASTRALES DE BIEN INMUEBLE

REFERENCIA CATASTRAL DEL INMUEBLE
1218804CS4011N0132TI

DATOS DESCRIPTIVOS DEL INMUEBLE

LOCALIZACIÓN

CL CARDON BI:J3 PI:01 Pt:313 RS GOLF HERMITAGE PC J

38639 SAN MIGUEL DE ABONA [CHAFIRAS] [S.C. TENERIFE]

USO PRINCIPAL

Residencial

AÑO CONSTRUCCIÓN

2011

COEFICIENTE DE PARTICIPACIÓN

0,917000

SUPERFICIE CONSTRUIDA (m²)

139

PARCELA CATASTRAL

SITUACIÓN

CL CARDON RS GOLF HERMITAGE PC J

SAN MIGUEL DE ABONA [CHAFIRAS] [S.C. TENERIFE]

SUPERFICIE CONSTRUIDA (m²)

15.277

SUPERFICIE GRÁFICA PARCELA (m²)

11.127

TIPO DE FINCA

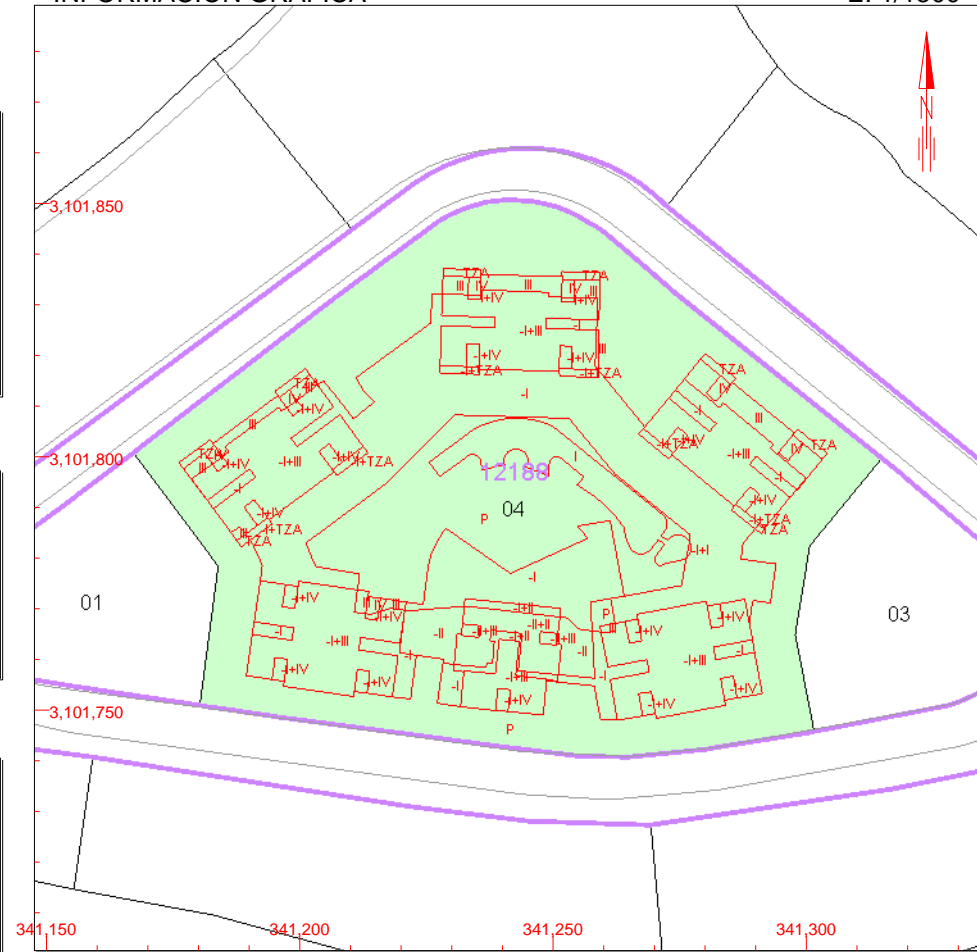
[division horizontal]

CONSTRUCCIÓN

Destino	Escalera	Planta	Puerta	Superficie m²
VIVIENDA		01	313	119
ELEMENTOS COMUNES				20

INFORMACIÓN GRÁFICA

E: 1/1500



Este documento no es una certificación catastral, pero sus datos pueden ser verificados a través del 'Acceso a datos catastrales no protegidos' de la SEC.

341,300 Coordenadas U.T.M. Huso 28 WGS84

- Límite de Manzana
- Límite de Parcela
- Límite de Construcciones
- Mobiliario y aceras
- Límite zona verde
- Hidrografía

Lunes , 27 de Enero de 2020



CONSULTA DESCRIPTIVA Y GRÁFICA DE DATOS CATASTRALES DE BIEN INMUEBLE

REFERENCIA CATASTRAL DEL INMUEBLE
1218804CS4011N0135IA

DATOS DESCRIPTIVOS DEL INMUEBLE

LOCALIZACIÓN
CL CARDON BI:J3 PI:02 Pt:322 RS GOLF HERMITAGE PC J
38639 SAN MIGUEL DE ABONA [CHAFIRAS] [S.C. TENERIFE]

USO PRINCIPAL
Residencial

AÑO CONSTRUCCIÓN
2011

COEFICIENTE DE PARTICIPACIÓN
1,162000

SUPERFICIE CONSTRUIDA (m²)
156

PARCELA CATASTRAL

SITUACIÓN
CL CARDON RS GOLF HERMITAGE PC J
SAN MIGUEL DE ABONA [CHAFIRAS] [S.C. TENERIFE]

SUPERFICIE CONSTRUIDA (m²)
15.277

SUPERFICIE GRÁFICA PARCELA (m²)
11.127

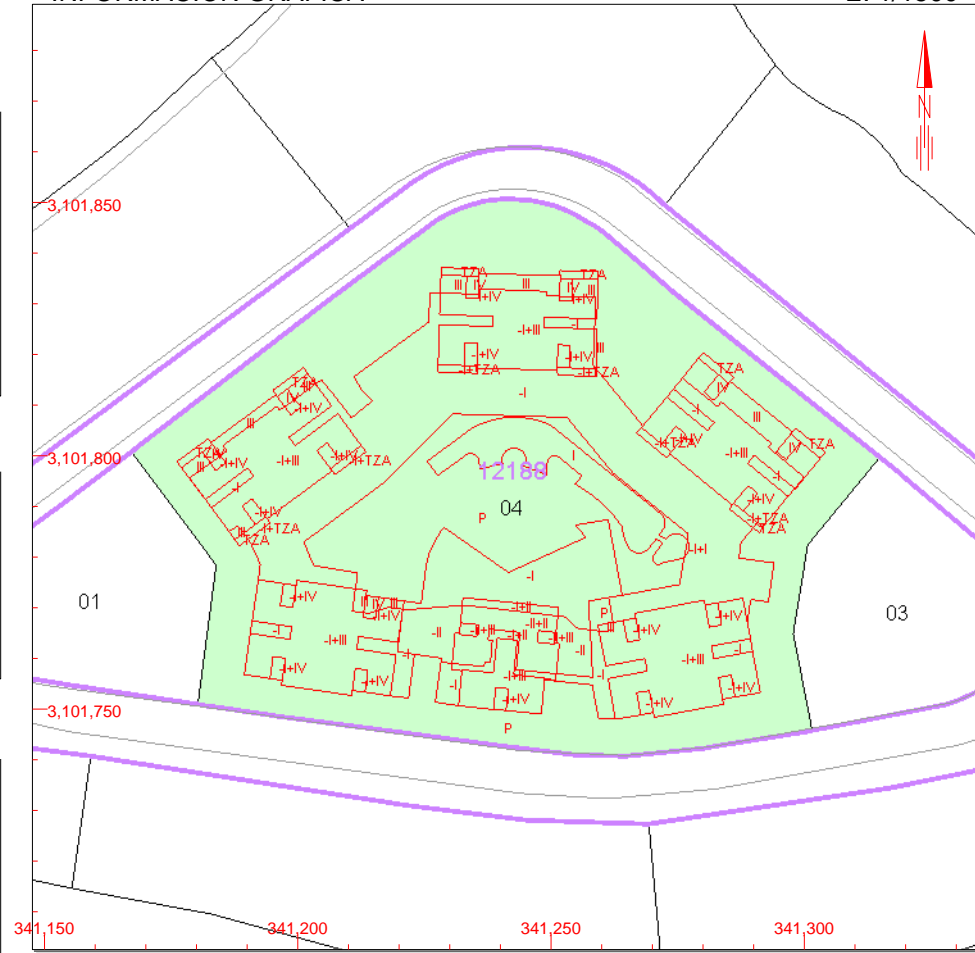
TIPO DE FINCA
[division horizontal]

CONSTRUCCIÓN

Destino	Escalera	Planta	Puerta	Superficie m ²
VIVIENDA		02	322	119
VIVIENDA		03	322	11
ELEMENTOS COMUNES				26

INFORMACIÓN GRÁFICA

E: 1/1500



Este documento no es una certificación catastral, pero sus datos pueden ser verificados a través del 'Acceso a datos catastrales no protegidos' de la SEC.

- 341,300 Coordenadas U.T.M. Huso 28 WGS84
- Límite de Manzana
- Límite de Parcela
- Límite de Construcciones
- Mobiliario y aceras
- Límite zona verde
- Hidrografía

Lunes , 27 de Enero de 2020



CONSULTA DESCRIPTIVA Y GRÁFICA DE DATOS CATASTRALES DE BIEN INMUEBLE

REFERENCIA CATASTRAL DEL INMUEBLE
1218804CS4011N0136OS

DATOS DESCRIPTIVOS DEL INMUEBLE

LOCALIZACIÓN	
CL CARDON BI:J3 PI:02 Pt:323 RS GOLF HERMITAGE PC J	
38639 SAN MIGUEL DE ABONA [CHAFIRAS] [S.C. TENERIFE]	
USO PRINCIPAL	AÑO CONSTRUCCIÓN
Residencial	2011
COEFICIENTE DE PARTICIPACIÓN	SUPERFICIE CONSTRUIDA [m ²]
1,162000	156

PARCELA CATASTRAL

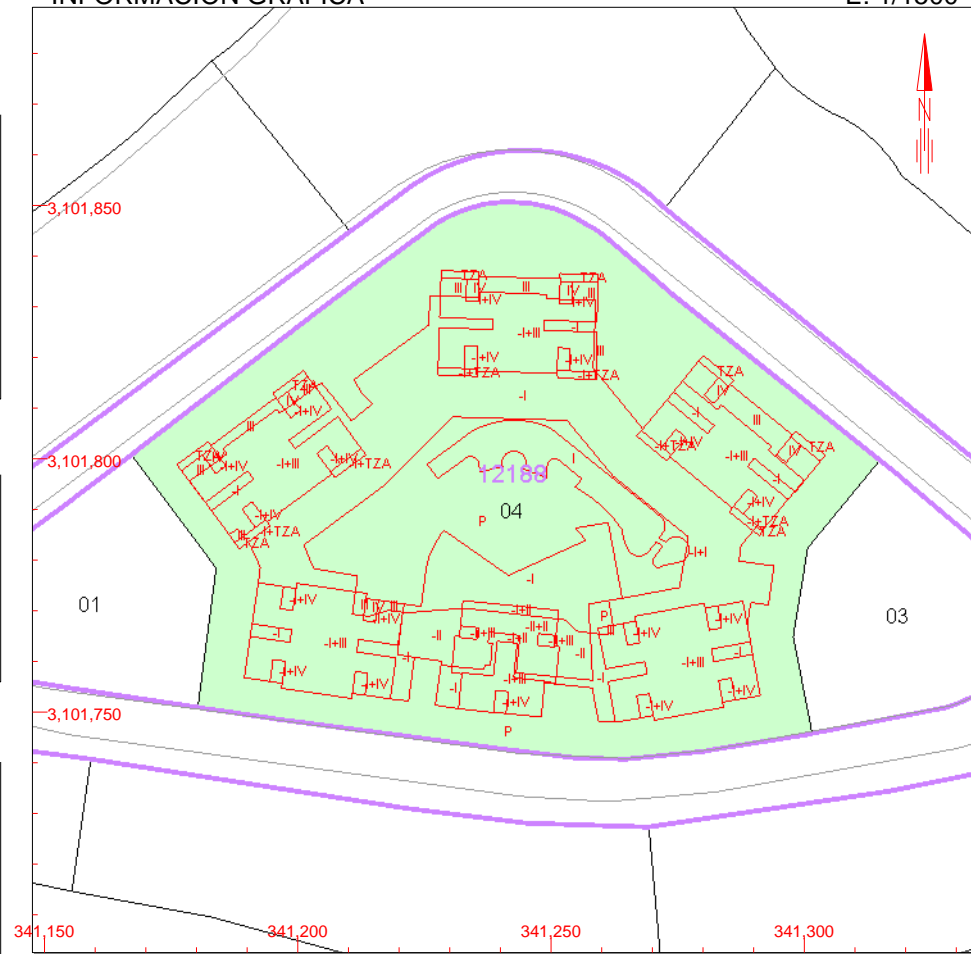
SITUACIÓN		
CL CARDON RS GOLF HERMITAGE PC J		
SAN MIGUEL DE ABONA [CHAFIRAS] [S.C. TENERIFE]		
SUPERFICIE CONSTRUIDA [m ²]	SUPERFICIE GRÁFICA PARCELA [m ²]	TIPO DE FINCA
15.277	11.127	[division horizontal]

CONSTRUCCIÓN

Destino	Escalera	Planta	Puerta	Superficie m ²
VIVIENDA		02	323	119
VIVIENDA		03	323	11
ELEMENTOS COMUNES				26

INFORMACIÓN GRÁFICA

E: 1/1500



Este documento no es una certificación catastral, pero sus datos pueden ser verificados a través del 'Acceso a datos catastrales no protegidos' de la SEC.

- 341,300 Coordenadas U.T.M. Huso 28 WGS84
- Límite de Manzana
- Límite de Parcela
- Límite de Construcciones
- Mobiliario y aceras
- Límite zona verde
- Hidrografía

Lunes , 27 de Enero de 2020



CONSULTA DESCRIPTIVA Y GRÁFICA DE DATOS CATASTRALES DE BIEN INMUEBLE

REFERENCIA CATASTRAL DEL INMUEBLE
1218804CS4011N0137PD

DATOS DESCRIPTIVOS DEL INMUEBLE

LOCALIZACIÓN
CL CARDON BI:J3 PI:02 Pt:324 RS GOLF HERMITAGE PC J
38639 SAN MIGUEL DE ABONA [CHAFIRAS] [S.C. TENERIFE]

USO PRINCIPAL
Residencial

AÑO CONSTRUCCIÓN
2011

COEFICIENTE DE PARTICIPACIÓN
1,162000

SUPERFICIE CONSTRUIDA (m²)
156

PARCELA CATASTRAL

SITUACIÓN
CL CARDON RS GOLF HERMITAGE PC J
SAN MIGUEL DE ABONA [CHAFIRAS] [S.C. TENERIFE]

SUPERFICIE CONSTRUIDA (m²)
15.277

SUPERFICIE GRÁFICA PARCELA (m²)
11.127

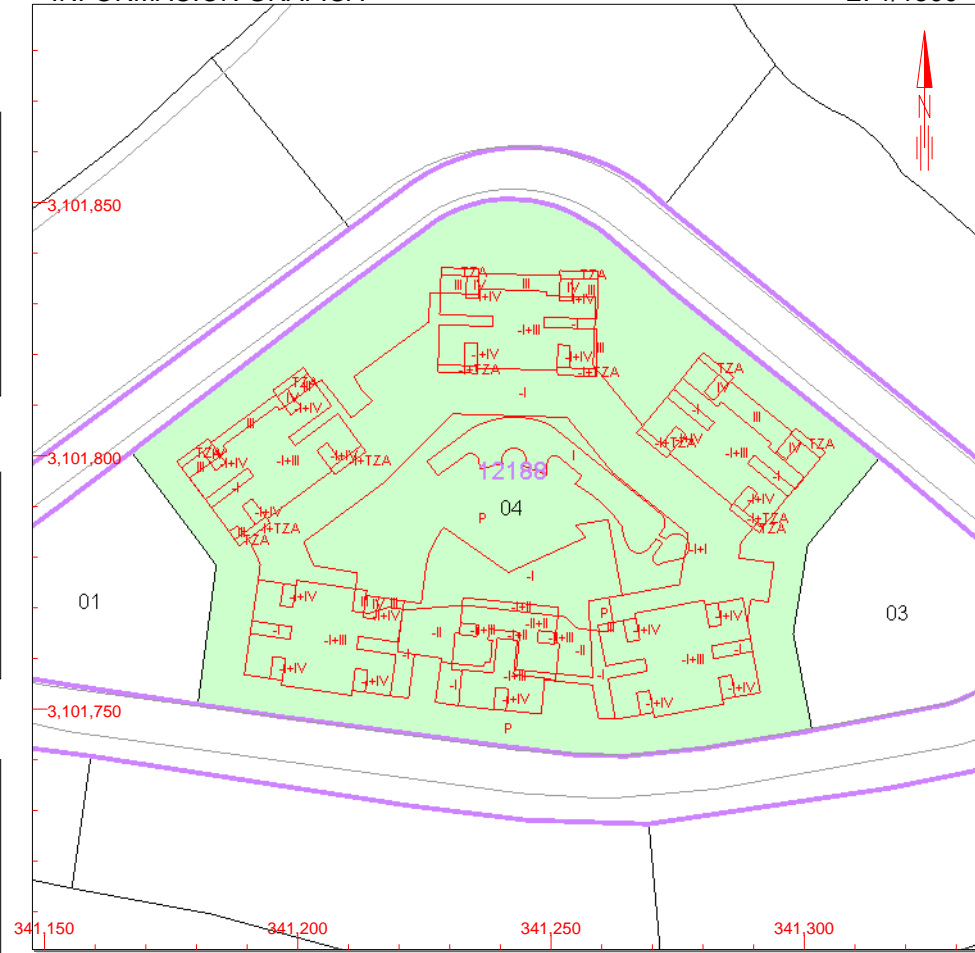
TIPO DE FINCA
[division horizontal]

CONSTRUCCIÓN

Destino	Escalera	Planta	Puerta	Superficie m²
VIVIENDA		02	324	119
VIVIENDA		03	324	11
ELEMENTOS COMUNES				26

INFORMACIÓN GRÁFICA

E: 1/1500



Este documento no es una certificación catastral, pero sus datos pueden ser verificados a través del 'Acceso a datos catastrales no protegidos' de la SEC.

- 341,300 Coordenadas U.T.M. Huso 28 WGS84
- Límite de Manzana
- Límite de Parcela
- Límite de Construcciones
- Mobiliario y aceras
- Límite zona verde
- Hidrografía

Lunes , 27 de Enero de 2020



CONSULTA DESCRIPTIVA Y GRÁFICA DE DATOS CATASTRALES DE BIEN INMUEBLE

REFERENCIA CATASTRAL DEL INMUEBLE
1218804CS4011N0138AF

DATOS DESCRIPTIVOS DEL INMUEBLE

LOCALIZACIÓN

CL CARDON BI:J4 Pl:00 Pt:401 RS GOLF HERMITAGE PC J

38639 SAN MIGUEL DE ABONA [CHAFIRAS] [S.C. TENERIFE]

USO PRINCIPAL

Residencial

AÑO CONSTRUCCIÓN

2011

COEFICIENTE DE PARTICIPACIÓN

1,396000

SUPERFICIE CONSTRUIDA (m²)

150

PARCELA CATASTRAL

SITUACIÓN

CL CARDON RS GOLF HERMITAGE PC J

SAN MIGUEL DE ABONA [CHAFIRAS] [S.C. TENERIFE]

SUPERFICIE CONSTRUIDA (m²)

15.277

SUPERFICIE GRÁFICA PARCELA (m²)

11.127

TIPO DE FINCA

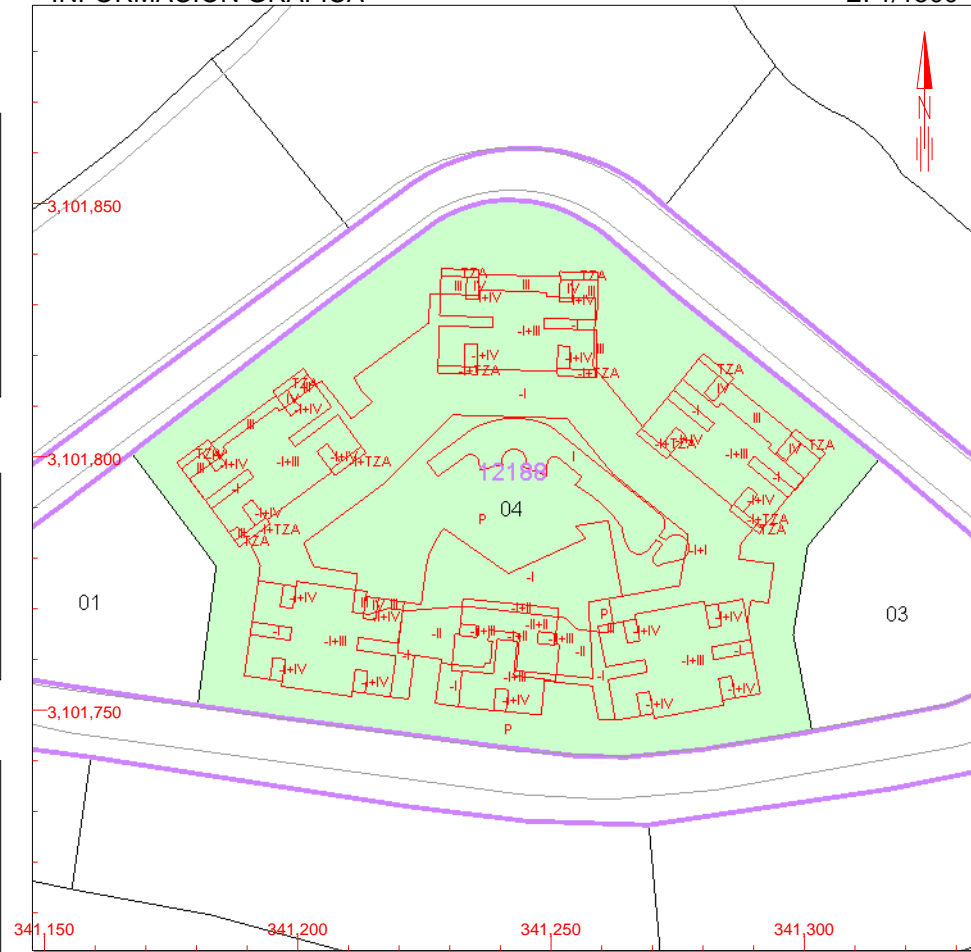
[division horizontal]

CONSTRUCCIÓN

Destino	Escalera	Planta	Puerta	Superficie m ²
VIVIENDA		00	401	119
ELEMENTOS COMUNES				31

INFORMACIÓN GRÁFICA

E: 1/1500



Este documento no es una certificación catastral, pero sus datos pueden ser verificados a través del 'Acceso a datos catastrales no protegidos' de la SEC.

- 341,300 Coordenadas U.T.M. Huso 28 WGS84
- Límite de Manzana
- Límite de Parcela
- Límite de Construcciones
- Mobiliario y aceras
- Límite zona verde
- Hidrografía

Lunes , 27 de Enero de 2020



CONSULTA DESCRIPTIVA Y GRÁFICA DE DATOS CATASTRALES DE BIEN INMUEBLE

REFERENCIA CATASTRAL DEL INMUEBLE
1218804CS4011N0139SG

DATOS DESCRIPTIVOS DEL INMUEBLE

LOCALIZACIÓN	
CL CARDON BI:J4 Pl:00 Pt:402 RS GOLF HERMITAGE PC J	
38639 SAN MIGUEL DE ABONA [CHAFIRAS] [S.C. TENERIFE]	
USO PRINCIPAL	AÑO CONSTRUCCIÓN
Residencial	2011
COEFICIENTE DE PARTICIPACIÓN	SUPERFICIE CONSTRUIDA [m ²]
1,302000	147

PARCELA CATASTRAL

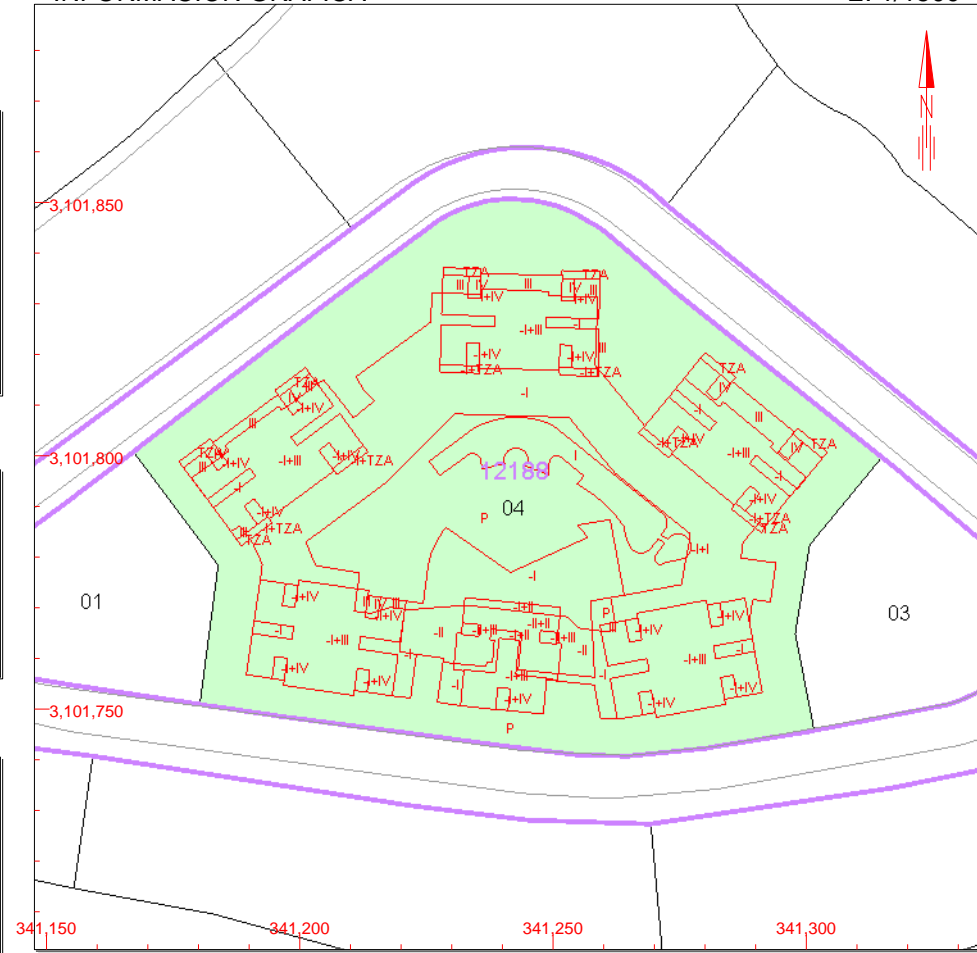
SITUACIÓN		
CL CARDON RS GOLF HERMITAGE PC J		
SAN MIGUEL DE ABONA [CHAFIRAS] [S.C. TENERIFE]		
SUPERFICIE CONSTRUIDA [m ²]	SUPERFICIE GRÁFICA PARCELA [m ²]	TIPO DE FINCA
15.277	11.127	[division horizontal]

CONSTRUCCIÓN

Destino	Escalera	Planta	Puerta	Superficie m ²
VIVIENDA		00	402	119
ELEMENTOS COMUNES				28

INFORMACIÓN GRÁFICA

E: 1/1500



Este documento no es una certificación catastral, pero sus datos pueden ser verificados a través del 'Acceso a datos catastrales no protegidos' de la SEC.

- 341,300 Coordenadas U.T.M. Huso 28 WGS84
- Límite de Manzana
- Límite de Parcela
- Límite de Construcciones
- Mobiliario y aceras
- Límite zona verde
- Hidrografía

Lunes , 27 de Enero de 2020



CONSULTA DESCRIPTIVA Y GRÁFICA DE DATOS CATASTRALES DE BIEN INMUEBLE

REFERENCIA CATASTRAL DEL INMUEBLE
1218804CS4011N0140PD

DATOS DESCRIPTIVOS DEL INMUEBLE

LOCALIZACIÓN	
CL CARDON BI:J4 Pl:00 Pt:403 RS GOLF HERMITAGE PC J	
38639 SAN MIGUEL DE ABONA [CHAFIRAS] [S.C. TENERIFE]	
USO PRINCIPAL	AÑO CONSTRUCCIÓN
Residencial	2011
COEFICIENTE DE PARTICIPACIÓN	SUPERFICIE CONSTRUIDA [m ²]
1,336000	148

PARCELA CATASTRAL

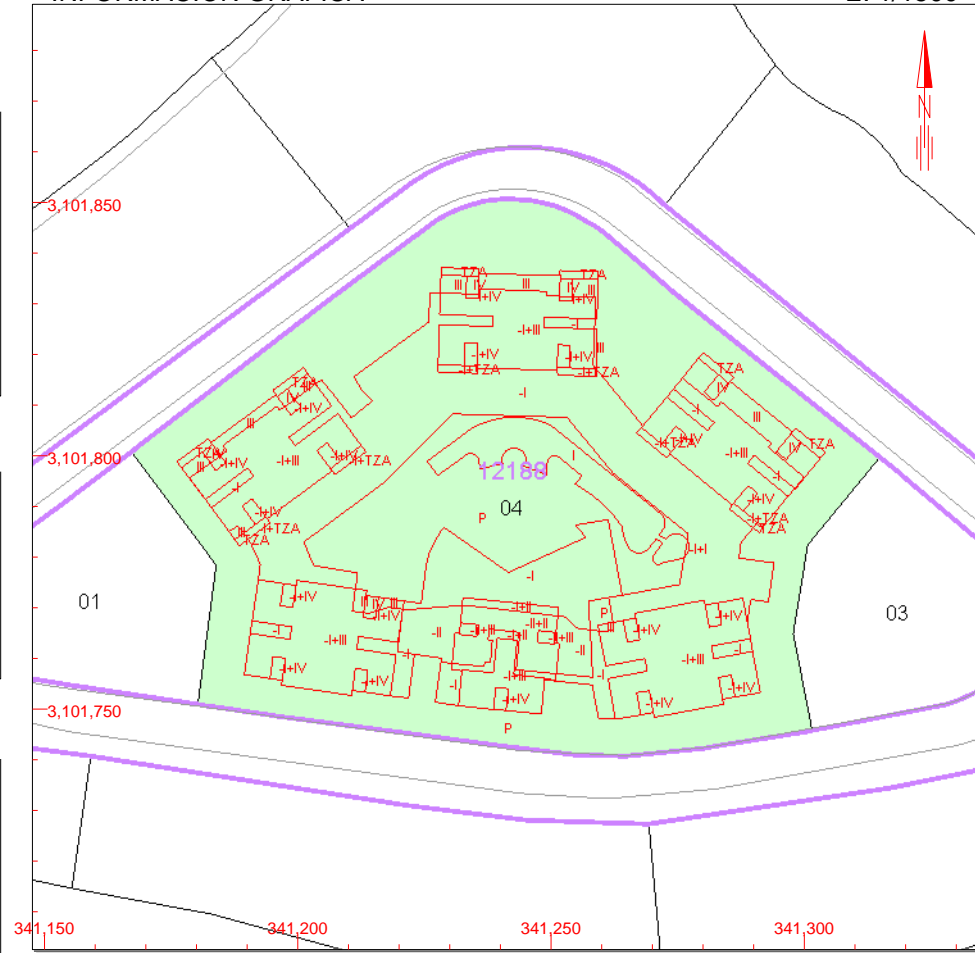
SITUACIÓN		
CL CARDON RS GOLF HERMITAGE PC J		
SAN MIGUEL DE ABONA [CHAFIRAS] [S.C. TENERIFE]		
SUPERFICIE CONSTRUIDA [m ²]	SUPERFICIE GRÁFICA PARCELA [m ²]	TIPO DE FINCA
15.277	11.127	[division horizontal]

CONSTRUCCIÓN

Destino	Escalera	Planta	Puerta	Superficie m ²
VIVIENDA		00	403	119
ELEMENTOS COMUNES				29

INFORMACIÓN GRÁFICA

E: 1/1500



Este documento no es una certificación catastral, pero sus datos pueden ser verificados a través del 'Acceso a datos catastrales no protegidos' de la SEC.

- 341,300 Coordenadas U.T.M. Huso 28 WGS84
- Límite de Manzana
- Límite de Parcela
- Límite de Construcciones
- Mobiliario y aceras
- Límite zona verde
- Hidrografía

Lunes , 27 de Enero de 2020



CONSULTA DESCRIPTIVA Y GRÁFICA DE DATOS CATASTRALES DE BIEN INMUEBLE

REFERENCIA CATASTRAL DEL INMUEBLE
1218804CS4011N0142SG

DATOS DESCRIPTIVOS DEL INMUEBLE

LOCALIZACIÓN	
CL CARDON BI:J4 Pl:01 Pt:411 RS GOLF HERMITAGE PC J	
38639 SAN MIGUEL DE ABONA [CHAFIRAS] [S.C. TENERIFE]	
USO PRINCIPAL	AÑO CONSTRUCCIÓN
Residencial	2011
COEFICIENTE DE PARTICIPACIÓN	SUPERFICIE CONSTRUIDA [m ²]
0,917000	138

PARCELA CATASTRAL

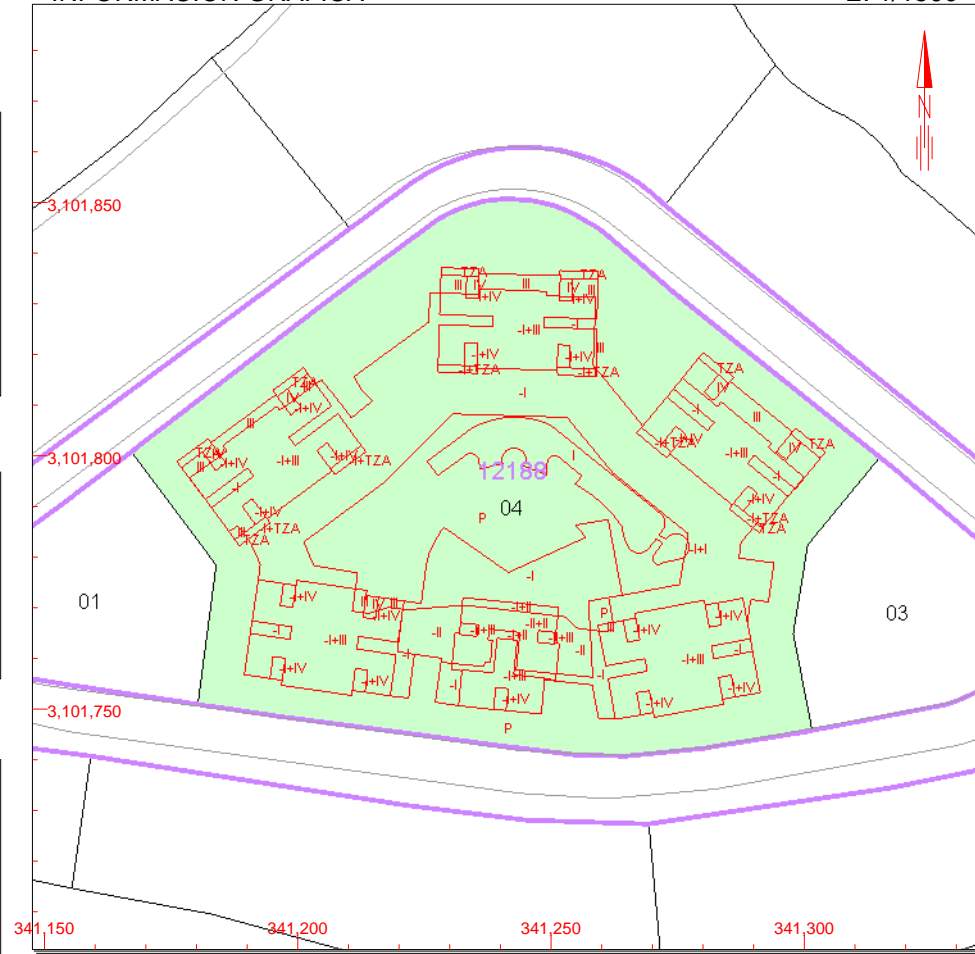
SITUACIÓN		
CL CARDON RS GOLF HERMITAGE PC J		
SAN MIGUEL DE ABONA [CHAFIRAS] [S.C. TENERIFE]		
SUPERFICIE CONSTRUIDA [m ²]	SUPERFICIE GRÁFICA PARCELA [m ²]	TIPO DE FINCA
15.277	11.127	[division horizontal]

CONSTRUCCIÓN

Destino	Escalera	Planta	Puerta	Superficie m ²
VIVIENDA		01	411	119
ELEMENTOS COMUNES				19

INFORMACIÓN GRÁFICA

E: 1/1500



Este documento no es una certificación catastral, pero sus datos pueden ser verificados a través del 'Acceso a datos catastrales no protegidos' de la SEC.

- 341,300 Coordenadas U.T.M. Huso 28 WGS84
- Límite de Manzana
- Límite de Parcela
- Límite de Construcciones
- Mobiliario y aceras
- Límite zona verde
- Hidrografía

Lunes , 27 de Enero de 2020



CONSULTA DESCRIPTIVA Y GRÁFICA DE DATOS CATASTRALES DE BIEN INMUEBLE

REFERENCIA CATASTRAL DEL INMUEBLE
1218804CS4011N0143DH

DATOS DESCRIPTIVOS DEL INMUEBLE

LOCALIZACIÓN

CL CARDON BI:J4 Pl:01 Pt:412 RS GOLF HERMITAGE PC J

38639 SAN MIGUEL DE ABONA [CHAFIRAS] [S.C. TENERIFE]

USO PRINCIPAL

Residencial

AÑO CONSTRUCCIÓN

2011

COEFICIENTE DE PARTICIPACIÓN

0,917000

SUPERFICIE CONSTRUIDA [m²]

138

PARCELA CATASTRAL

SITUACIÓN

CL CARDON RS GOLF HERMITAGE PC J

SAN MIGUEL DE ABONA [CHAFIRAS] [S.C. TENERIFE]

SUPERFICIE CONSTRUIDA [m²]

15.277

SUPERFICIE GRÁFICA PARCELA [m²]

11.127

TIPO DE FINCA

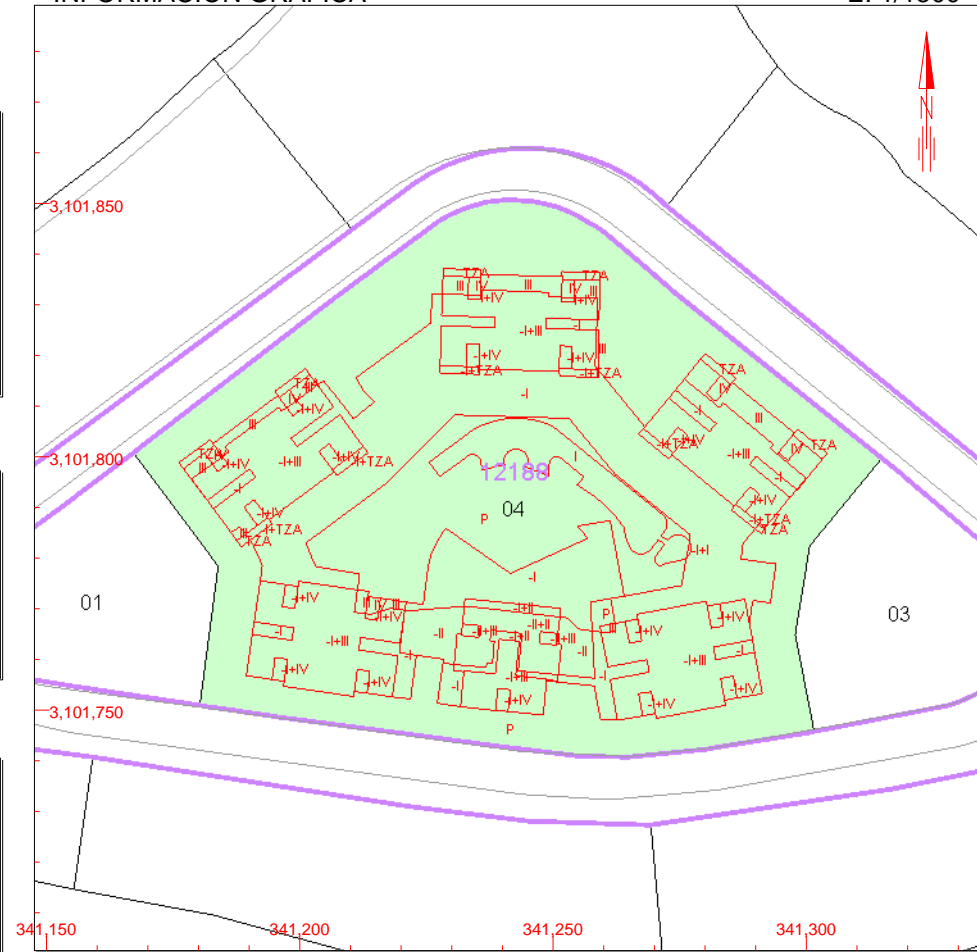
[division horizontal]

CONSTRUCCIÓN

Destino	Escalera	Planta	Puerta	Superficie m ²
VIVIENDA		01	412	119
ELEMENTOS COMUNES				19

INFORMACIÓN GRÁFICA

E: 1/1500



Este documento no es una certificación catastral, pero sus datos pueden ser verificados a través del 'Acceso a datos catastrales no protegidos' de la SEC.

341,300 Coordenadas U.T.M. Huso 28 WGS84

- Límite de Manzana
- Límite de Parcela
- Límite de Construcciones
- Mobiliario y aceras
- Límite zona verde
- Hidrografía

Lunes , 27 de Enero de 2020



CONSULTA DESCRIPTIVA Y GRÁFICA DE DATOS CATASTRALES DE BIEN INMUEBLE

REFERENCIA CATASTRAL DEL INMUEBLE
1218804CS4011N0144FJ

DATOS DESCRIPTIVOS DEL INMUEBLE

LOCALIZACIÓN

CL CARDON BI:J4 Pl:01 Pt:413 RS GOLF HERMITAGE PC J

38639 SAN MIGUEL DE ABONA [CHAFIRAS] [S.C. TENERIFE]

USO PRINCIPAL

Residencial

AÑO CONSTRUCCIÓN

2011

COEFICIENTE DE PARTICIPACIÓN

0,917000

SUPERFICIE CONSTRUIDA (m²)

138

PARCELA CATASTRAL

SITUACIÓN

CL CARDON RS GOLF HERMITAGE PC J

SAN MIGUEL DE ABONA [CHAFIRAS] [S.C. TENERIFE]

SUPERFICIE CONSTRUIDA (m²)

15.277

SUPERFICIE GRÁFICA PARCELA (m²)

11.127

TIPO DE FINCA

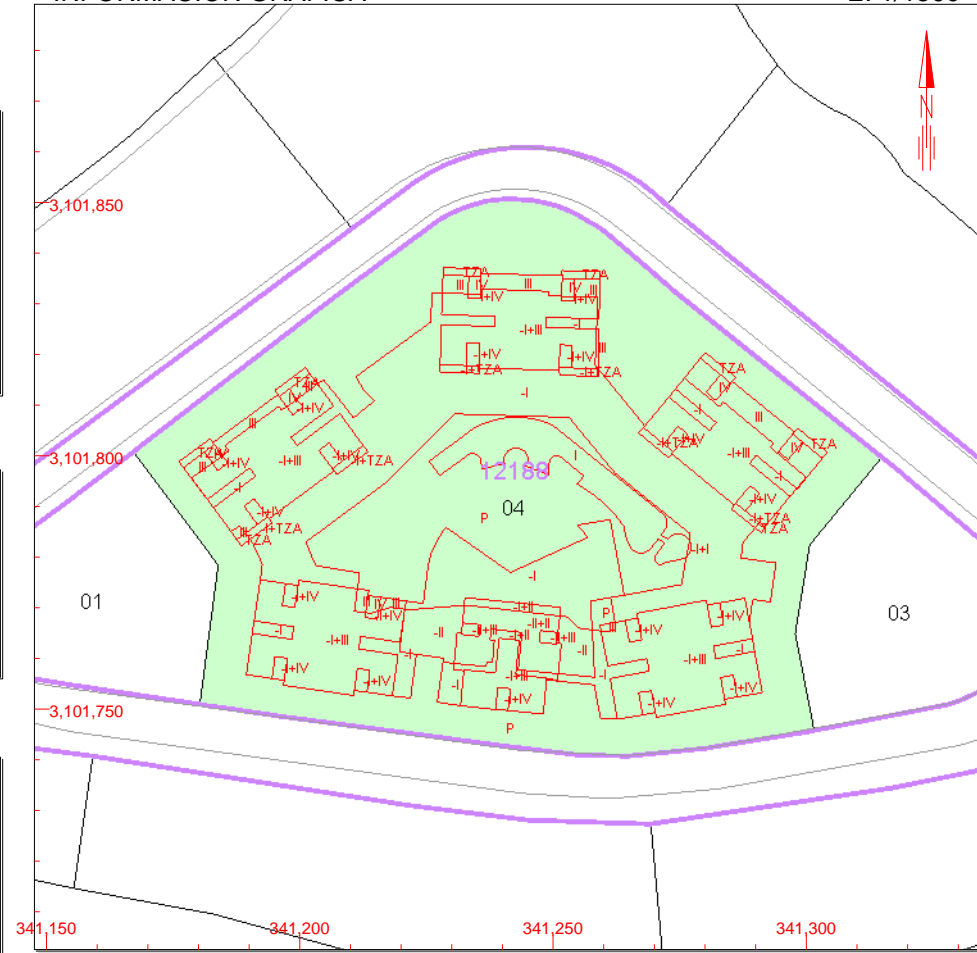
[division horizontal]

CONSTRUCCIÓN

Destino	Escalera	Planta	Puerta	Superficie m²
VIVIENDA		01	413	119
ELEMENTOS COMUNES				19

INFORMACIÓN GRÁFICA

E: 1/1500



Este documento no es una certificación catastral, pero sus datos pueden ser verificados a través del 'Acceso a datos catastrales no protegidos' de la SEC.

- 341,300 Coordenadas U.T.M. Huso 28 WGS84
- Límite de Manzana
- Límite de Parcela
- Límite de Construcciones
- Mobiliario y aceras
- Límite zona verde
- Hidrografía

Lunes , 27 de Enero de 2020



CONSULTA DESCRIPTIVA Y GRÁFICA DE DATOS CATASTRALES DE BIEN INMUEBLE

REFERENCIA CATASTRAL DEL INMUEBLE
1218804CS4011N0145GK

DATOS DESCRIPTIVOS DEL INMUEBLE

LOCALIZACIÓN

CL CARDON BI:J4 Pl:01 Pt:414 RS GOLF HERMITAGE PC J

38639 SAN MIGUEL DE ABONA [CHAFIRAS] [S.C. TENERIFE]

USO PRINCIPAL

Residencial

AÑO CONSTRUCCIÓN

2011

COEFICIENTE DE PARTICIPACIÓN

0,917000

SUPERFICIE CONSTRUIDA (m²)

138

PARCELA CATASTRAL

SITUACIÓN

CL CARDON RS GOLF HERMITAGE PC J

SAN MIGUEL DE ABONA [CHAFIRAS] [S.C. TENERIFE]

SUPERFICIE CONSTRUIDA (m²)

15.277

SUPERFICIE GRÁFICA PARCELA (m²)

11.127

TIPO DE FINCA

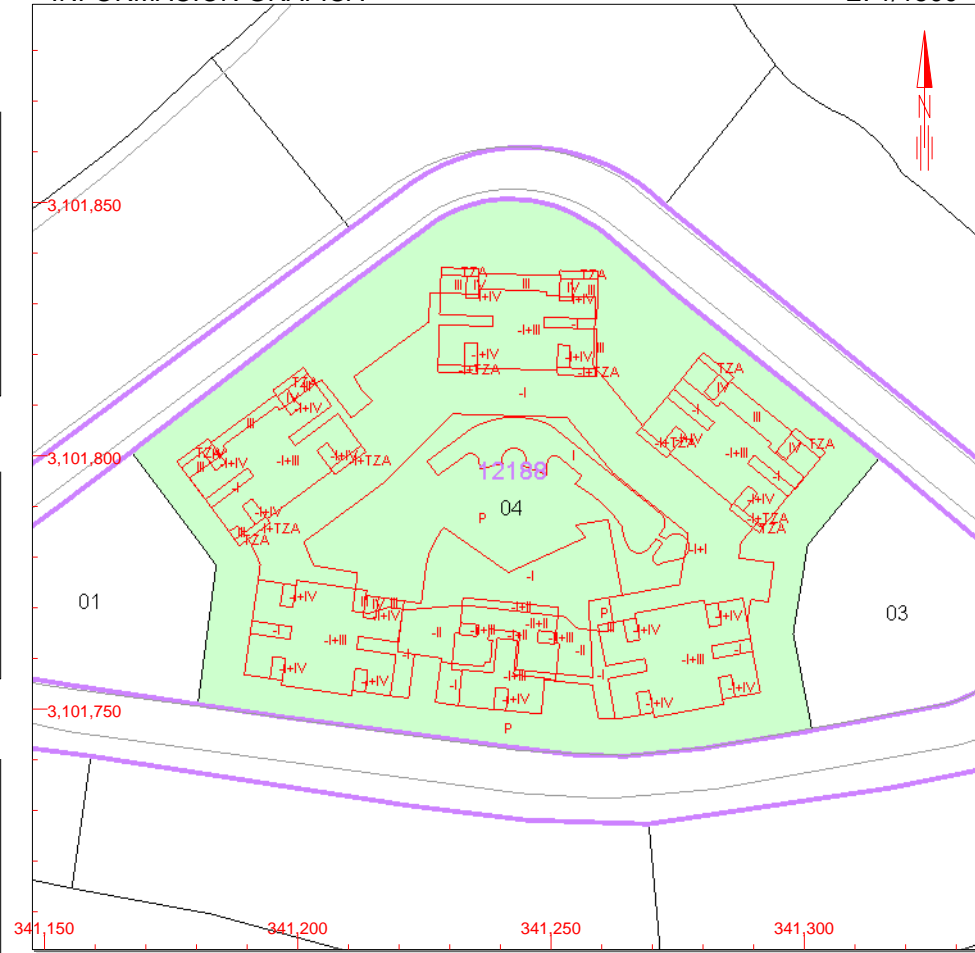
[division horizontal]

CONSTRUCCIÓN

Destino	Escalera	Planta	Puerta	Superficie m ²
VIVIENDA		01	414	119
ELEMENTOS COMUNES				19

INFORMACIÓN GRÁFICA

E: 1/1500



Este documento no es una certificación catastral, pero sus datos pueden ser verificados a través del 'Acceso a datos catastrales no protegidos' de la SEC.

341,300 Coordenadas U.T.M. Huso 28 WGS84

- Límite de Manzana
- Límite de Parcela
- Límite de Construcciones
- Mobiliario y aceras
- Límite zona verde
- Hidrografía

Lunes , 27 de Enero de 2020



CONSULTA DESCRIPTIVA Y GRÁFICA DE DATOS CATASTRALES DE BIEN INMUEBLE

REFERENCIA CATASTRAL DEL INMUEBLE
1218804CS4011N0146HL

DATOS DESCRIPTIVOS DEL INMUEBLE

LOCALIZACIÓN

CL CARDON BI:J4 PI:02 Pt:421 RS GOLF HERMITAGE PC J

38639 SAN MIGUEL DE ABONA [CHAFIRAS] [S.C. TENERIFE]

USO PRINCIPAL

Residencial

AÑO CONSTRUCCIÓN

2011

COEFICIENTE DE PARTICIPACIÓN

1,162000

SUPERFICIE CONSTRUIDA (m²)

156

PARCELA CATASTRAL

SITUACIÓN

CL CARDON RS GOLF HERMITAGE PC J

SAN MIGUEL DE ABONA [CHAFIRAS] [S.C. TENERIFE]

SUPERFICIE CONSTRUIDA (m²)

15.277

SUPERFICIE GRÁFICA PARCELA (m²)

11.127

TIPO DE FINCA

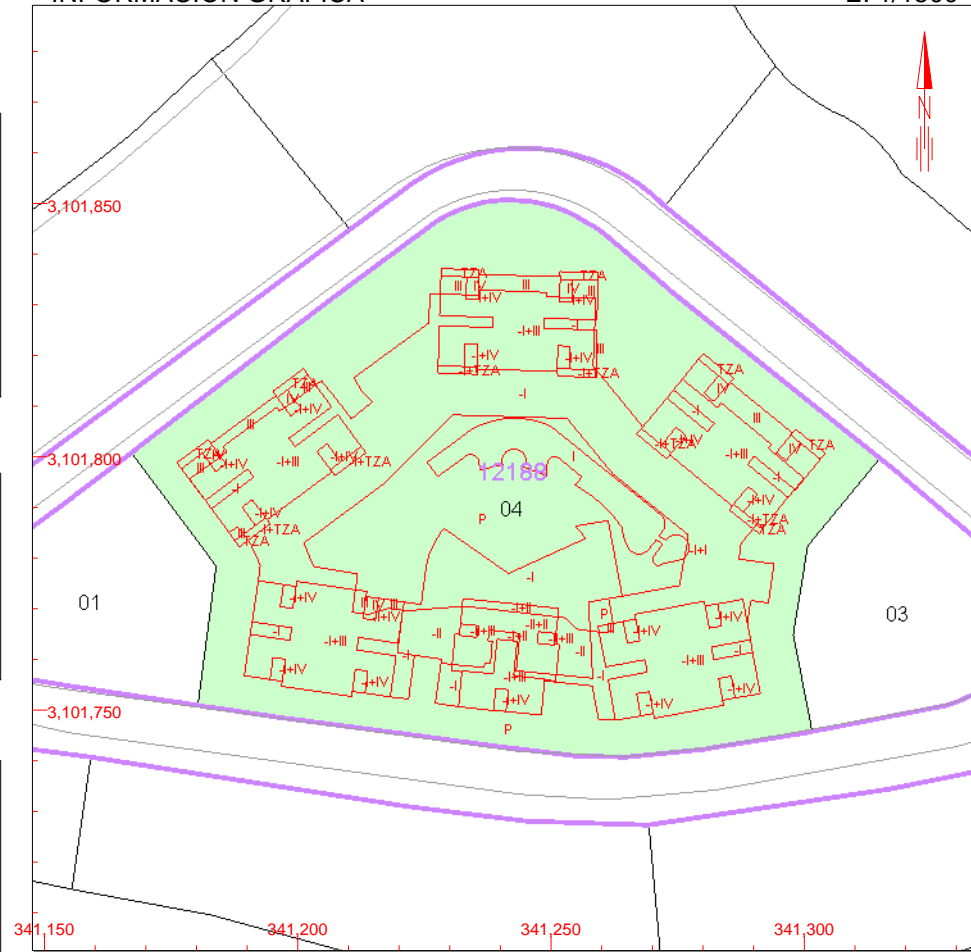
[division horizontal]

CONSTRUCCIÓN

Destino	Escalera	Planta	Puerta	Superficie m ²
VIVIENDA		02	421	119
VIVIENDA		03	421	11
ELEMENTOS COMUNES				26

INFORMACIÓN GRÁFICA

E: 1/1500



Este documento no es una certificación catastral, pero sus datos pueden ser verificados a través del 'Acceso a datos catastrales no protegidos' de la SEC.

- 341,300 Coordenadas U.T.M. Huso 28 WGS84
- Límite de Manzana
- Límite de Parcela
- Límite de Construcciones
- Mobiliario y aceras
- Límite zona verde
- Hidrografía

Lunes , 27 de Enero de 2020



CONSULTA DESCRIPTIVA Y GRÁFICA DE DATOS CATASTRALES DE BIEN INMUEBLE

REFERENCIA CATASTRAL DEL INMUEBLE

1218804CS4011N0147JB

DATOS DESCRIPTIVOS DEL INMUEBLE

LOCALIZACIÓN

CL CARDON BI:J4 PI:02 Pt:422 RS GOLF HERMITAGE PC J

38639 SAN MIGUEL DE ABONA [CHAFIRAS] [S.C. TENERIFE]

USO PRINCIPAL

Residencial

AÑO CONSTRUCCIÓN

2011

COEFICIENTE DE PARTICIPACIÓN

1,162000

SUPERFICIE CONSTRUIDA (m²)

156

PARCELA CATASTRAL

SITUACIÓN

CL CARDON RS GOLF HERMITAGE PC J

SAN MIGUEL DE ABONA [CHAFIRAS] [S.C. TENERIFE]

SUPERFICIE CONSTRUIDA (m²)

15.277

SUPERFICIE GRÁFICA PARCELA (m²)

11.127

TIPO DE FINCA

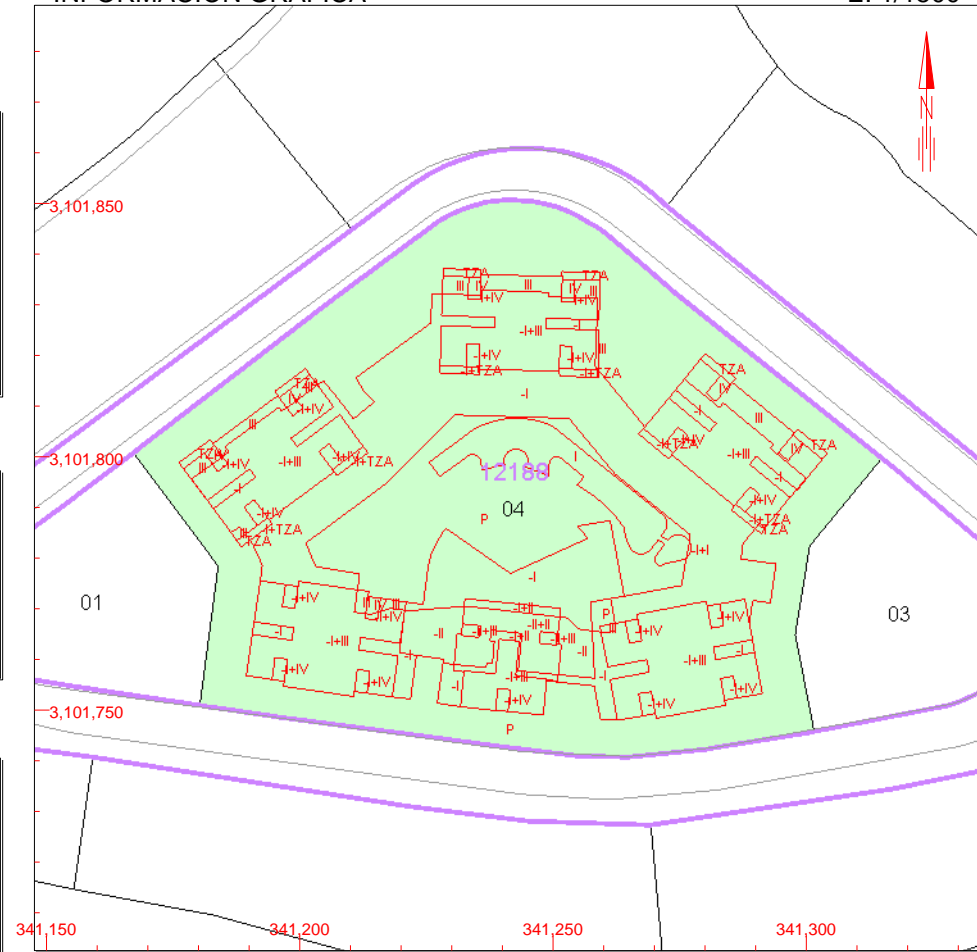
[division horizontal]

CONSTRUCCIÓN

Destino	Escalera	Planta	Puerta	Superficie m ²
VIVIENDA		02	422	119
VIVIENDA		03	422	11
ELEMENTOS COMUNES				26

INFORMACIÓN GRÁFICA

E: 1/1500



Este documento no es una certificación catastral, pero sus datos pueden ser verificados a través del 'Acceso a datos catastrales no protegidos' de la SEC.

341,300 Coordenadas U.T.M. Huso 28 WGS84

- Límite de Manzana
- Límite de Parcela
- Límite de Construcciones
- Mobiliario y aceras
- Límite zona verde
- Hidrografía

Lunes , 27 de Enero de 2020



CONSULTA DESCRIPTIVA Y GRÁFICA DE DATOS CATASTRALES DE BIEN INMUEBLE

REFERENCIA CATASTRAL DEL INMUEBLE

1218804CS4011N0148KZ

DATOS DESCRIPTIVOS DEL INMUEBLE

LOCALIZACIÓN

CL CARDON BI:J4 PI:02 Pt:423 RS GOLF HERMITAGE PC J

38639 SAN MIGUEL DE ABONA [CHAFIRAS] [S.C. TENERIFE]

USO PRINCIPAL

Residencial

AÑO CONSTRUCCIÓN

2011

COEFICIENTE DE PARTICIPACIÓN

1,162000

SUPERFICIE CONSTRUIDA (m²)

156

PARCELA CATASTRAL

SITUACIÓN

CL CARDON RS GOLF HERMITAGE PC J

SAN MIGUEL DE ABONA [CHAFIRAS] [S.C. TENERIFE]

SUPERFICIE CONSTRUIDA (m²)

15.277

SUPERFICIE GRÁFICA PARCELA (m²)

11.127

TIPO DE FINCA

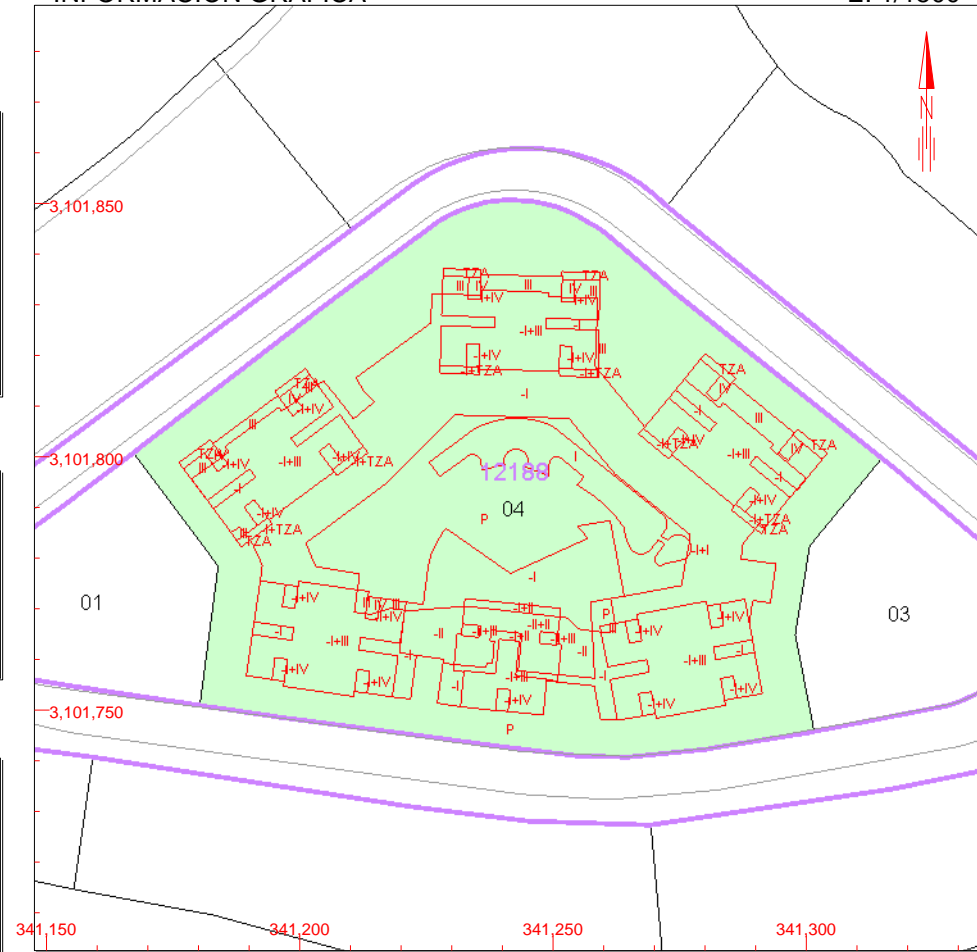
[division horizontal]

CONSTRUCCIÓN

Destino	Escalera	Planta	Puerta	Superficie m ²
VIVIENDA		02	423	119
VIVIENDA		03	423	11
ELEMENTOS COMUNES				26

INFORMACIÓN GRÁFICA

E: 1/1500



Este documento no es una certificación catastral, pero sus datos pueden ser verificados a través del 'Acceso a datos catastrales no protegidos' de la SEC.

341,300 Coordenadas U.T.M. Huso 28 WGS84

- Límite de Manzana
- Límite de Parcela
- Límite de Construcciones
- Mobiliario y aceras
- Límite zona verde
- Hidrografía

Lunes , 27 de Enero de 2020



CONSULTA DESCRIPTIVA Y GRÁFICA DE DATOS CATASTRALES DE BIEN INMUEBLE

REFERENCIA CATASTRAL DEL INMUEBLE
1218804CS4011N0149LX

DATOS DESCRIPTIVOS DEL INMUEBLE

LOCALIZACIÓN
CL CARDON BI:J4 PI:02 Pt:424 RS GOLF HERMITAGE PC J
38639 SAN MIGUEL DE ABONA [CHAFIRAS] [S.C. TENERIFE]

USO PRINCIPAL
Residencial

AÑO CONSTRUCCIÓN
2011

COEFICIENTE DE PARTICIPACIÓN
1,162000

SUPERFICIE CONSTRUIDA (m²)
156

PARCELA CATASTRAL

SITUACIÓN
CL CARDON RS GOLF HERMITAGE PC J
SAN MIGUEL DE ABONA [CHAFIRAS] [S.C. TENERIFE]

SUPERFICIE CONSTRUIDA (m²)
15.277

SUPERFICIE GRÁFICA PARCELA (m²)
11.127

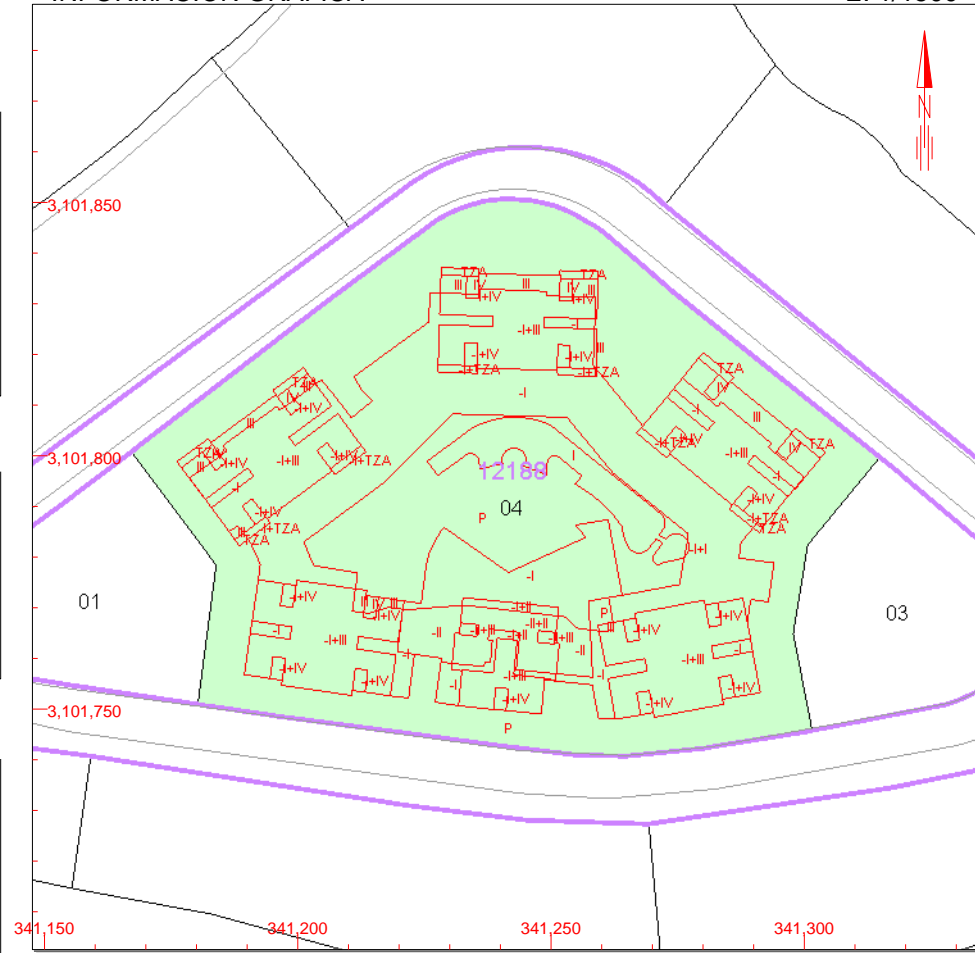
TIPO DE FINCA
[division horizontal]

CONSTRUCCIÓN

Destino	Escalera	Planta	Puerta	Superficie m²
VIVIENDA		02	424	119
VIVIENDA		03	424	11
ELEMENTOS COMUNES				26

INFORMACIÓN GRÁFICA

E: 1/1500



Este documento no es una certificación catastral, pero sus datos pueden ser verificados a través del 'Acceso a datos catastrales no protegidos' de la SEC.

- 341,300 Coordenadas U.T.M. Huso 28 WGS84
- Límite de Manzana
- Límite de Parcela
- Límite de Construcciones
- Mobiliario y aceras
- Límite zona verde
- Hidrografía

Lunes , 27 de Enero de 2020



CONSULTA DESCRIPTIVA Y GRÁFICA DE DATOS CATASTRALES DE BIEN INMUEBLE

REFERENCIA CATASTRAL DEL INMUEBLE
1218804CS4011N0150JB

DATOS DESCRIPTIVOS DEL INMUEBLE

LOCALIZACIÓN

CL CARDON BI:J5 Pl:00 Pt:501 RS GOLF HERMITAGE PC J

38639 SAN MIGUEL DE ABONA [CHAFIRAS] [S.C. TENERIFE]

USO PRINCIPAL

Residencial

AÑO CONSTRUCCIÓN

2011

COEFICIENTE DE PARTICIPACIÓN

1,378000

SUPERFICIE CONSTRUIDA [m²]

148

PARCELA CATASTRAL

SITUACIÓN

CL CARDON RS GOLF HERMITAGE PC J

SAN MIGUEL DE ABONA [CHAFIRAS] [S.C. TENERIFE]

SUPERFICIE CONSTRUIDA [m²]

15.277

SUPERFICIE GRÁFICA PARCELA [m²]

11.127

TIPO DE FINCA

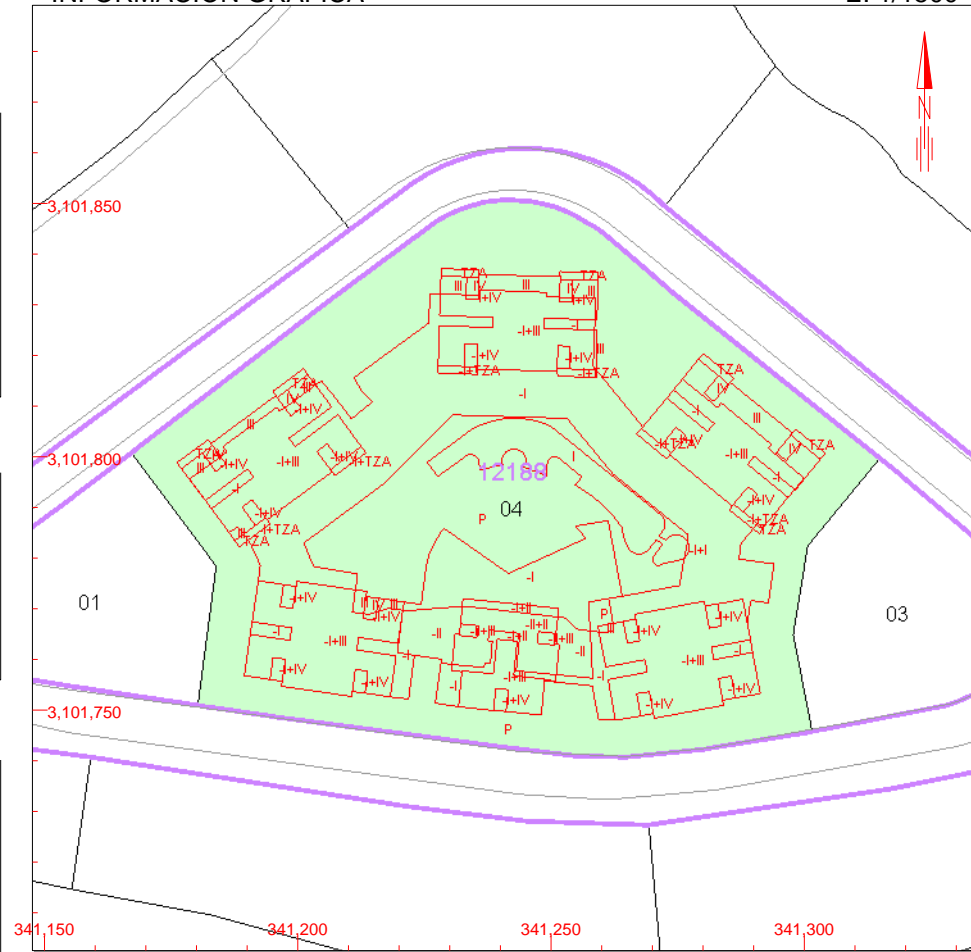
[division horizontal]

CONSTRUCCIÓN

Destino	Escalera	Planta	Puerta	Superficie m ²
VIVIENDA		00	501	119
ELEMENTOS COMUNES				29

INFORMACIÓN GRÁFICA

E: 1/1500



Este documento no es una certificación catastral, pero sus datos pueden ser verificados a través del 'Acceso a datos catastrales no protegidos' de la SEC.

- 341,300 Coordenadas U.T.M. Huso 28 WGS84
- Límite de Manzana
- Límite de Parcela
- Límite de Construcciones
- Mobiliario y aceras
- Límite zona verde
- Hidrografía

Lunes , 27 de Enero de 2020



CONSULTA DESCRIPTIVA Y GRÁFICA DE DATOS CATASTRALES DE BIEN INMUEBLE

REFERENCIA CATASTRAL DEL INMUEBLE

1218804CS4011N0151KZ

DATOS DESCRIPTIVOS DEL INMUEBLE

LOCALIZACIÓN

CL CARDON BI:J5 Pl:00 Pt:502 RS GOLF HERMITAGE PC J

38639 SAN MIGUEL DE ABONA [CHAFIRAS] [S.C. TENERIFE]

USO PRINCIPAL

Residencial

AÑO CONSTRUCCIÓN

2011

COEFICIENTE DE PARTICIPACIÓN

1,398000

SUPERFICIE CONSTRUIDA (m²)

149

PARCELA CATASTRAL

SITUACIÓN

CL CARDON RS GOLF HERMITAGE PC J

SAN MIGUEL DE ABONA [CHAFIRAS] [S.C. TENERIFE]

SUPERFICIE CONSTRUIDA (m²)

15.277

SUPERFICIE GRÁFICA PARCELA (m²)

11.127

TIPO DE FINCA

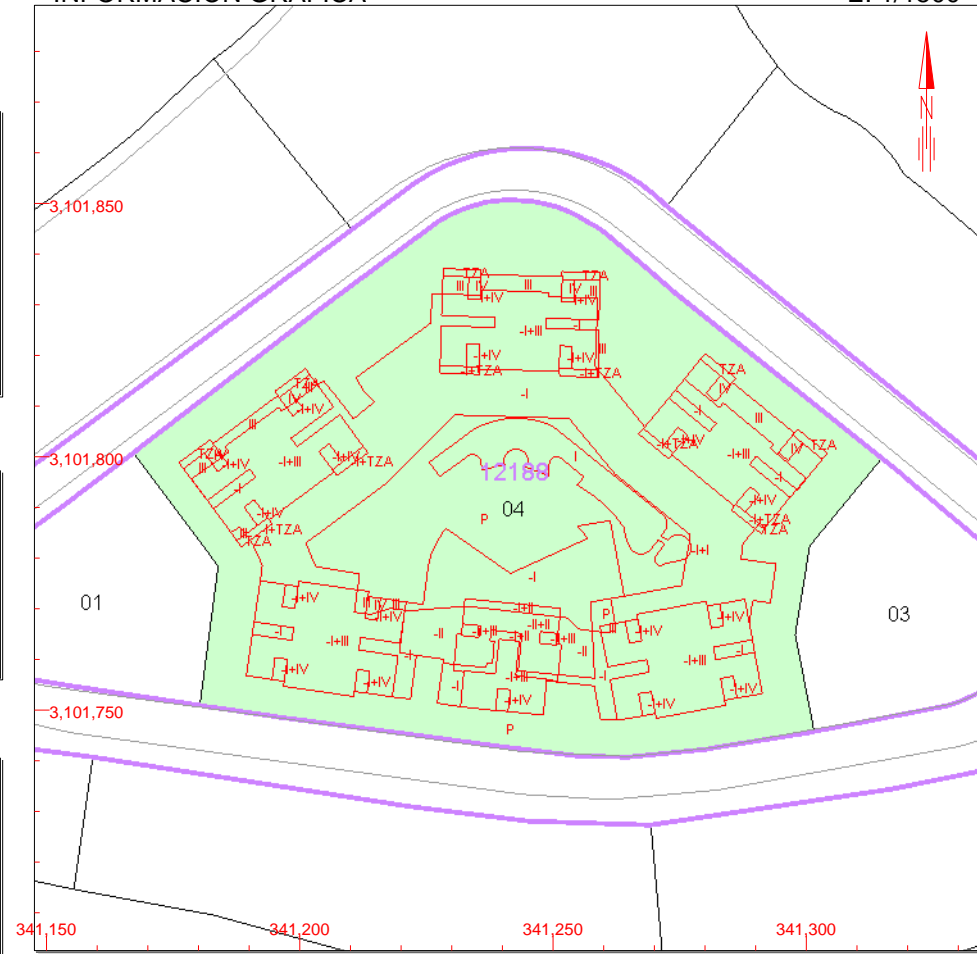
[division horizontal]

CONSTRUCCIÓN

Destino	Escalera	Planta	Puerta	Superficie m ²
VIVIENDA		00	502	119
ELEMENTOS COMUNES				30

INFORMACIÓN GRÁFICA

E: 1/1500



Este documento no es una certificación catastral, pero sus datos pueden ser verificados a través del 'Acceso a datos catastrales no protegidos' de la SEC.

341,300 Coordenadas U.T.M. Huso 28 WGS84

- Límite de Manzana
- Límite de Parcela
- Límite de Construcciones
- Mobiliario y aceras
- Límite zona verde
- Hidrografía

Lunes , 27 de Enero de 2020



GOBIERNO DE ESPAÑA

MINISTERIO DE HACIENDA

SECRETARÍA DE ESTADO DE HACIENDA

DIRECCIÓN GENERAL DEL CATASTRO

CONSULTA DESCRIPTIVA Y GRÁFICA DE DATOS CATASTRALES DE BIEN INMUEBLE

REFERENCIA CATASTRAL DEL INMUEBLE

1218804CS4011N0154ZQ

DATOS DESCRIPTIVOS DEL INMUEBLE

LOCALIZACIÓN

CL CARDON BI:J5 Pl:01 Pt:511 RS GOLF HERMITAGE PC J

38639 SAN MIGUEL DE ABONA [CHAFIRAS] [S.C. TENERIFE]

USO PRINCIPAL

Residencial

AÑO CONSTRUCCIÓN

2011

COEFICIENTE DE PARTICIPACIÓN

0,920000

SUPERFICIE CONSTRUIDA (m²)

138

PARCELA CATASTRAL

SITUACIÓN

CL CARDON RS GOLF HERMITAGE PC J

SAN MIGUEL DE ABONA [CHAFIRAS] [S.C. TENERIFE]

SUPERFICIE CONSTRUIDA (m²)

15.277

SUPERFICIE GRÁFICA PARCELA (m²)

11.127

TIPO DE FINCA

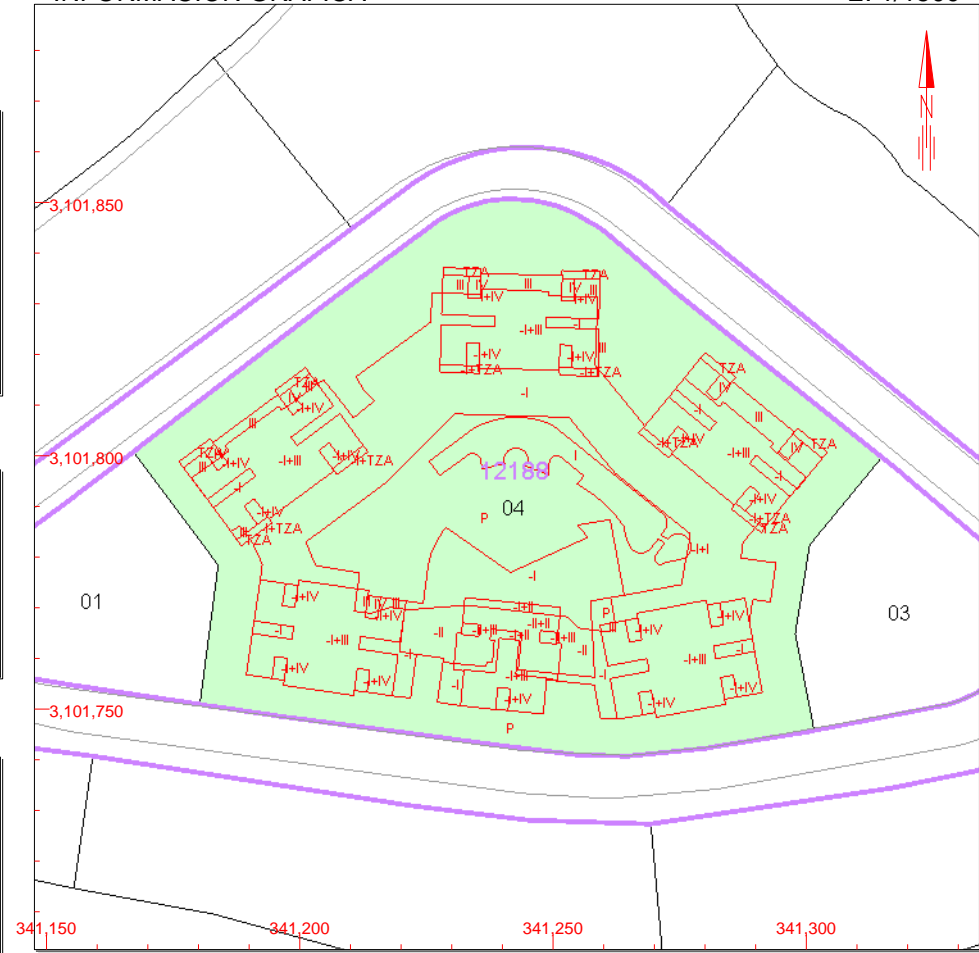
[division horizontal]

CONSTRUCCIÓN

Destino	Escalera	Planta	Puerta	Superficie m²
VIVIENDA		01	511	119
ELEMENTOS COMUNES				19

INFORMACIÓN GRÁFICA

E: 1/1500



Este documento no es una certificación catastral, pero sus datos pueden ser verificados a través del 'Acceso a datos catastrales no protegidos' de la SEC.

341,300 Coordenadas U.T.M. Huso 28 WGS84

- Límite de Manzana
- Límite de Parcela
- Límite de Construcciones
- Mobiliario y aceras
- Límite zona verde
- Hidrografía

Lunes , 27 de Enero de 2020



CONSULTA DESCRIPTIVA Y GRÁFICA DE DATOS CATASTRALES DE BIEN INMUEBLE

REFERENCIA CATASTRAL DEL INMUEBLE
1218804CS4011N0155XW

DATOS DESCRIPTIVOS DEL INMUEBLE

LOCALIZACIÓN

CL CARDON BI:J5 Pl:01 Pt:512 RS GOLF HERMITAGE PC J

38639 SAN MIGUEL DE ABONA [CHAFIRAS] [S.C. TENERIFE]

USO PRINCIPAL

Residencial

AÑO CONSTRUCCIÓN

2011

COEFICIENTE DE PARTICIPACIÓN

0,920000

SUPERFICIE CONSTRUIDA (m²)

138

PARCELA CATASTRAL

SITUACIÓN

CL CARDON RS GOLF HERMITAGE PC J

SAN MIGUEL DE ABONA [CHAFIRAS] [S.C. TENERIFE]

SUPERFICIE CONSTRUIDA (m²)

15.277

SUPERFICIE GRÁFICA PARCELA (m²)

11.127

TIPO DE FINCA

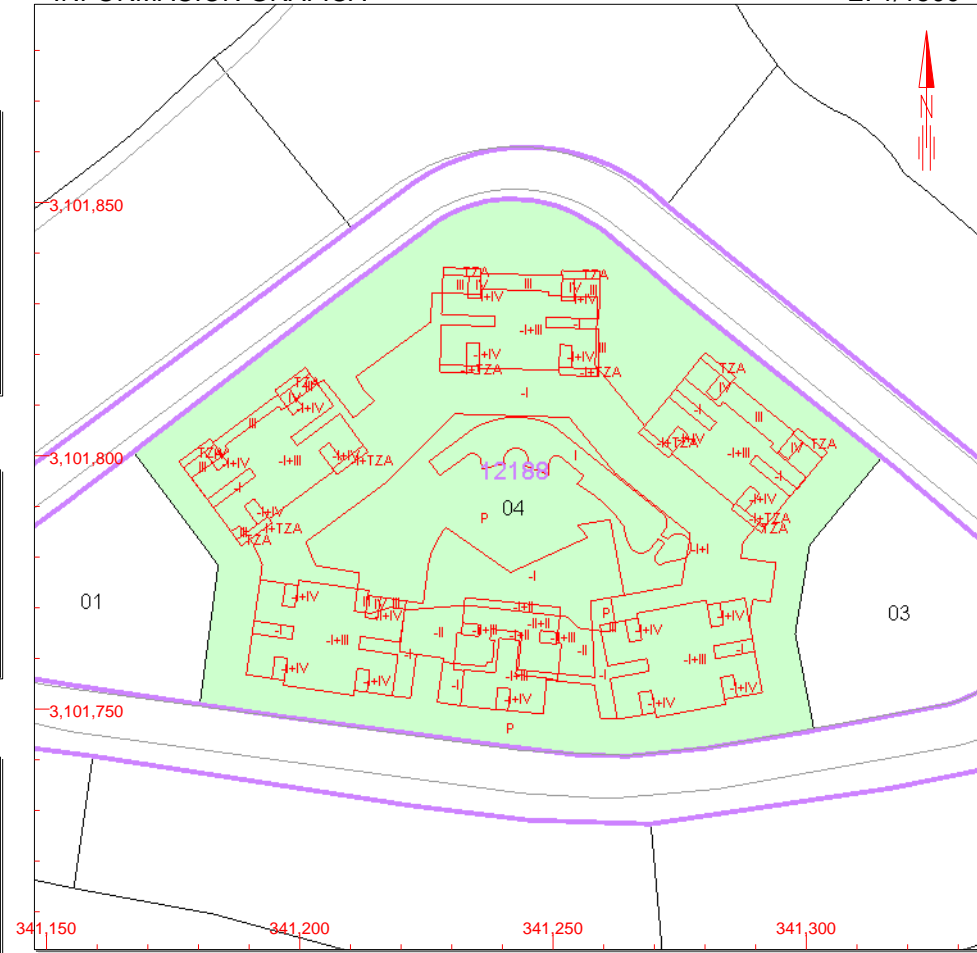
[division horizontal]

CONSTRUCCIÓN

Destino	Escalera	Planta	Puerta	Superficie m ²
VIVIENDA		01	512	119
ELEMENTOS COMUNES				19

INFORMACIÓN GRÁFICA

E: 1/1500



Este documento no es una certificación catastral, pero sus datos pueden ser verificados a través del 'Acceso a datos catastrales no protegidos' de la SEC.

341,300 Coordenadas U.T.M. Huso 28 WGS84

- Límite de Manzana
- Límite de Parcela
- Límite de Construcciones
- Mobiliario y aceras
- Límite zona verde
- Hidrografía

Lunes , 27 de Enero de 2020



CONSULTA DESCRIPTIVA Y GRÁFICA DE DATOS CATASTRALES DE BIEN INMUEBLE

REFERENCIA CATASTRAL DEL INMUEBLE
1218804CS4011N0156ME

DATOS DESCRIPTIVOS DEL INMUEBLE

LOCALIZACIÓN

CL CARDON BI:J5 Pl:01 Pt:513 RS GOLF HERMITAGE PC J

38639 SAN MIGUEL DE ABONA [CHAFIRAS] [S.C. TENERIFE]

USO PRINCIPAL

Residencial

AÑO CONSTRUCCIÓN

2011

COEFICIENTE DE PARTICIPACIÓN

0,920000

SUPERFICIE CONSTRUIDA (m²)

138

PARCELA CATASTRAL

SITUACIÓN

CL CARDON RS GOLF HERMITAGE PC J

SAN MIGUEL DE ABONA [CHAFIRAS] [S.C. TENERIFE]

SUPERFICIE CONSTRUIDA (m²)

15.277

SUPERFICIE GRÁFICA PARCELA (m²)

11.127

TIPO DE FINCA

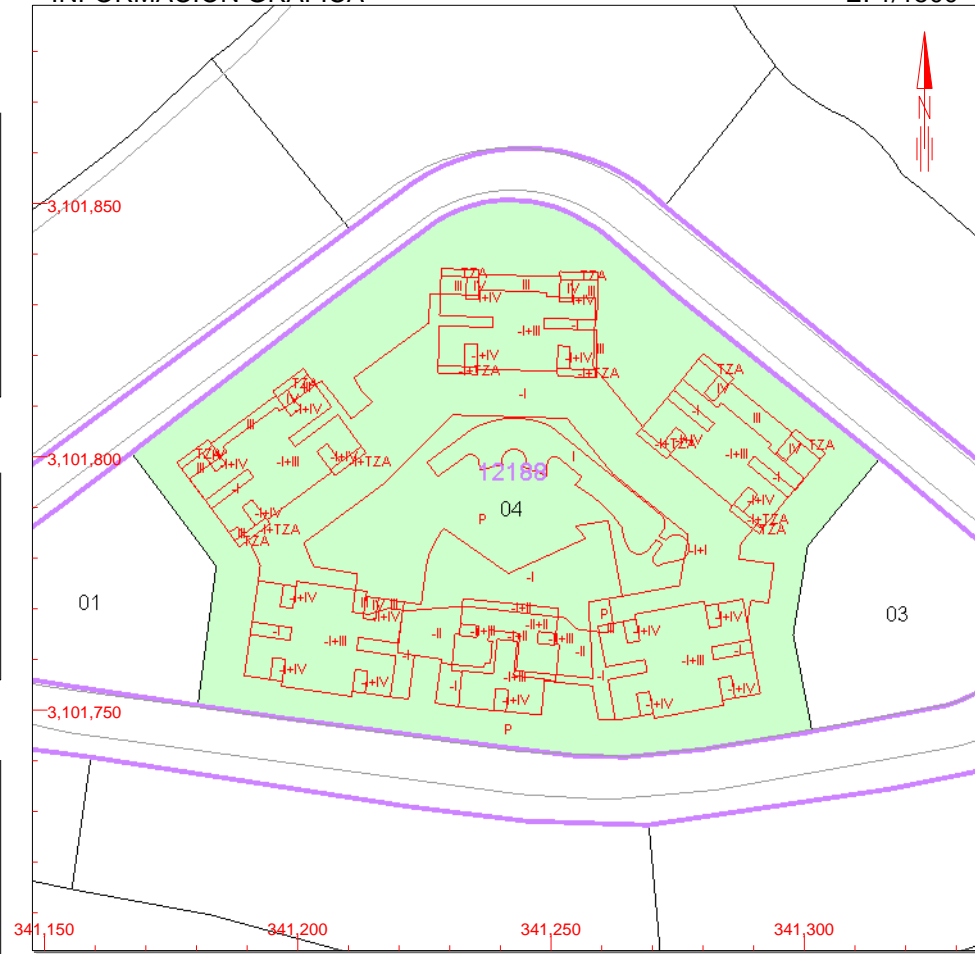
[division horizontal]

CONSTRUCCIÓN

Destino	Escalera	Planta	Puerta	Superficie m ²
VIVIENDA		01	513	119
ELEMENTOS COMUNES				19

INFORMACIÓN GRÁFICA

E: 1/1500



Este documento no es una certificación catastral, pero sus datos pueden ser verificados a través del 'Acceso a datos catastrales no protegidos' de la SEC.

341,300 Coordenadas U.T.M. Huso 28 WGS84

- Límite de Manzana
- Límite de Parcela
- Límite de Construcciones
- Mobiliario y aceras
- Límite zona verde
- Hidrografía

Lunes , 27 de Enero de 2020



CONSULTA DESCRIPTIVA Y GRÁFICA DE DATOS CATASTRALES DE BIEN INMUEBLE

REFERENCIA CATASTRAL DEL INMUEBLE
1218804CS4011N0157QR

DATOS DESCRIPTIVOS DEL INMUEBLE

LOCALIZACIÓN

CL CARDON BI:J5 Pl:01 Pt:514 RS GOLF HERMITAGE PC J

38639 SAN MIGUEL DE ABONA [CHAFIRAS] [S.C. TENERIFE]

USO PRINCIPAL

Residencial

AÑO CONSTRUCCIÓN

2011

COEFICIENTE DE PARTICIPACIÓN

0,920000

SUPERFICIE CONSTRUIDA (m²)

138

PARCELA CATASTRAL

SITUACIÓN

CL CARDON RS GOLF HERMITAGE PC J

SAN MIGUEL DE ABONA [CHAFIRAS] [S.C. TENERIFE]

SUPERFICIE CONSTRUIDA (m²)

15.277

SUPERFICIE GRÁFICA PARCELA (m²)

11.127

TIPO DE FINCA

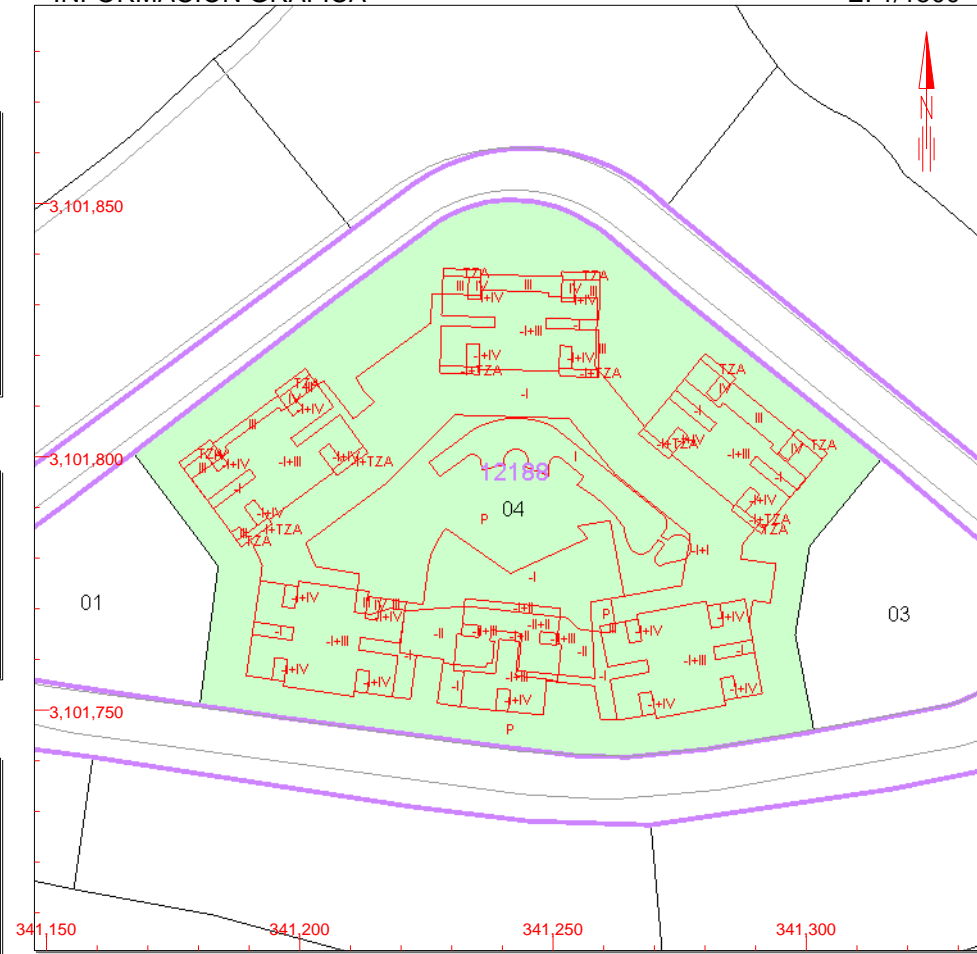
[division horizontal]

CONSTRUCCIÓN

Destino	Escalera	Planta	Puerta	Superficie m ²
VIVIENDA		01	514	119
ELEMENTOS COMUNES				19

INFORMACIÓN GRÁFICA

E: 1/1500



Este documento no es una certificación catastral, pero sus datos pueden ser verificados a través del 'Acceso a datos catastrales no protegidos' de la SEC.

341,300 Coordenadas U.T.M. Huso 28 WGS84

- Límite de Manzana
- Límite de Parcela
- Límite de Construcciones
- Mobiliario y aceras
- Límite zona verde
- Hidrografía

Lunes , 27 de Enero de 2020



CONSULTA DESCRIPTIVA Y GRÁFICA DE DATOS CATASTRALES DE BIEN INMUEBLE

REFERENCIA CATASTRAL DEL INMUEBLE
1218804CS4011N0158WT

DATOS DESCRIPTIVOS DEL INMUEBLE

LOCALIZACIÓN

CL CARDON BI:J5 PI:02 Pt:521 RS GOLF HERMITAGE PC J

38639 SAN MIGUEL DE ABONA [CHAFIRAS] [S.C. TENERIFE]

USO PRINCIPAL

Residencial

AÑO CONSTRUCCIÓN

2011

COEFICIENTE DE PARTICIPACIÓN

1,162000

SUPERFICIE CONSTRUIDA (m²)

160

PARCELA CATASTRAL

SITUACIÓN

CL CARDON RS GOLF HERMITAGE PC J

SAN MIGUEL DE ABONA [CHAFIRAS] [S.C. TENERIFE]

SUPERFICIE CONSTRUIDA (m²)

15.277

SUPERFICIE GRÁFICA PARCELA (m²)

11.127

TIPO DE FINCA

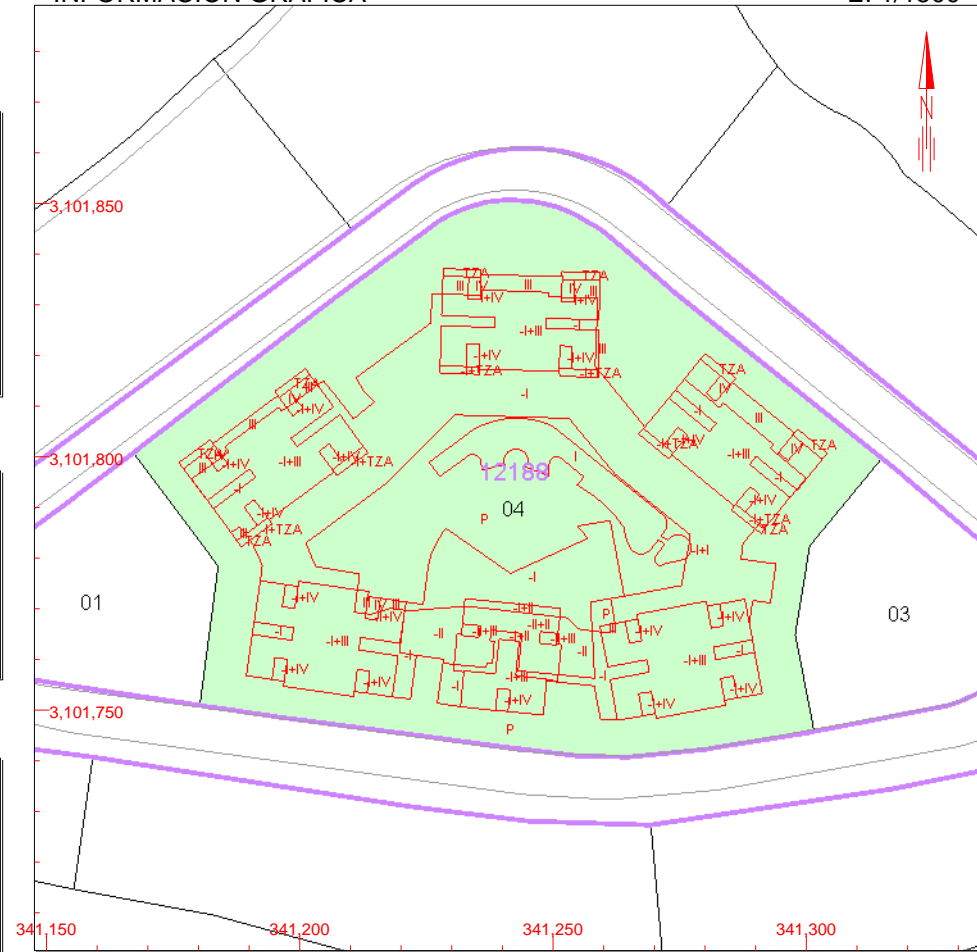
[division horizontal]

CONSTRUCCIÓN

Destino	Escalera	Planta	Puerta	Superficie m ²
VIVIENDA		02	521	124
VIVIENDA		03	521	11
ELEMENTOS COMUNES				25

INFORMACIÓN GRÁFICA

E: 1/1500



Este documento no es una certificación catastral, pero sus datos pueden ser verificados a través del 'Acceso a datos catastrales no protegidos' de la SEC.

- 341,300 Coordenadas U.T.M. Huso 28 WGS84
- Límite de Manzana
- Límite de Parcela
- Límite de Construcciones
- Mobiliario y aceras
- Límite zona verde
- Hidrografía

Lunes , 27 de Enero de 2020



CONSULTA DESCRIPTIVA Y GRÁFICA DE DATOS CATASTRALES DE BIEN INMUEBLE

REFERENCIA CATASTRAL DEL INMUEBLE
1218804CS4011N0159EY

DATOS DESCRIPTIVOS DEL INMUEBLE

LOCALIZACIÓN
CL CARDON BI:J5 PI:02 Pt:522 RS GOLF HERMITAGE PC J
38639 SAN MIGUEL DE ABONA [CHAFIRAS] [S.C. TENERIFE]

USO PRINCIPAL
Residencial

AÑO CONSTRUCCIÓN
2011

COEFICIENTE DE PARTICIPACIÓN
1,162000

SUPERFICIE CONSTRUIDA (m²)
160

PARCELA CATASTRAL

SITUACIÓN
CL CARDON RS GOLF HERMITAGE PC J
SAN MIGUEL DE ABONA [CHAFIRAS] [S.C. TENERIFE]

SUPERFICIE CONSTRUIDA (m²)
15.277

SUPERFICIE GRÁFICA PARCELA (m²)
11.127

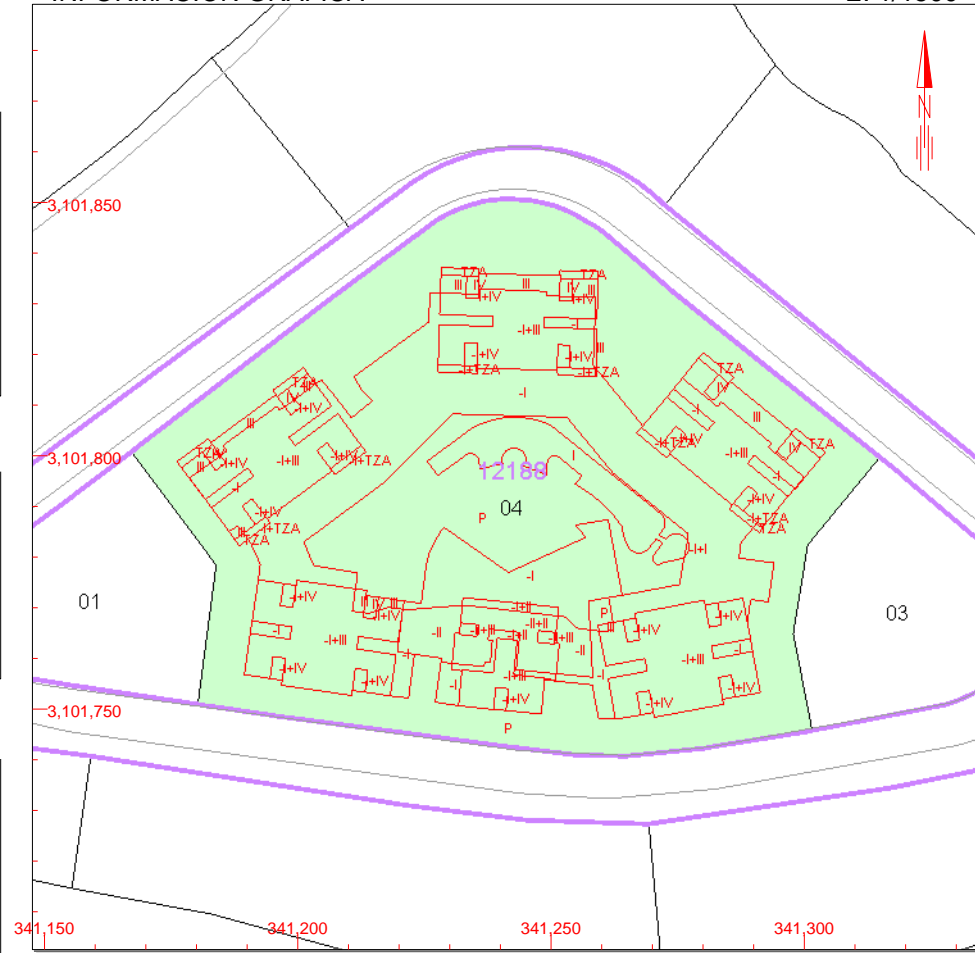
TIPO DE FINCA
[division horizontal]

CONSTRUCCIÓN

Destino	Escalera	Planta	Puerta	Superficie m²
VIVIENDA		02	522	124
VIVIENDA		03	522	11
ELEMENTOS COMUNES				25

INFORMACIÓN GRÁFICA

E: 1/1500



Este documento no es una certificación catastral, pero sus datos pueden ser verificados a través del 'Acceso a datos catastrales no protegidos' de la SEC.

- 341,300 Coordenadas U.T.M. Huso 28 WGS84
- Límite de Manzana
- Límite de Parcela
- Límite de Construcciones
- Mobiliario y aceras
- Límite zona verde
- Hidrografía

Lunes , 27 de Enero de 2020



CONSULTA DESCRIPTIVA Y GRÁFICA DE DATOS CATASTRALES DE BIEN INMUEBLE

REFERENCIA CATASTRAL DEL INMUEBLE
1218804CS4011N0160QR

DATOS DESCRIPTIVOS DEL INMUEBLE

LOCALIZACIÓN
CL CARDON BI:J5 PI:02 Pt:523 RS GOLF HERMITAGE PC J
38639 SAN MIGUEL DE ABONA [CHAFIRAS] [S.C. TENERIFE]

USO PRINCIPAL
Residencial

AÑO CONSTRUCCIÓN
2011

COEFICIENTE DE PARTICIPACIÓN
1,162000

SUPERFICIE CONSTRUIDA (m²)
160

PARCELA CATASTRAL

SITUACIÓN
CL CARDON RS GOLF HERMITAGE PC J
SAN MIGUEL DE ABONA [CHAFIRAS] [S.C. TENERIFE]

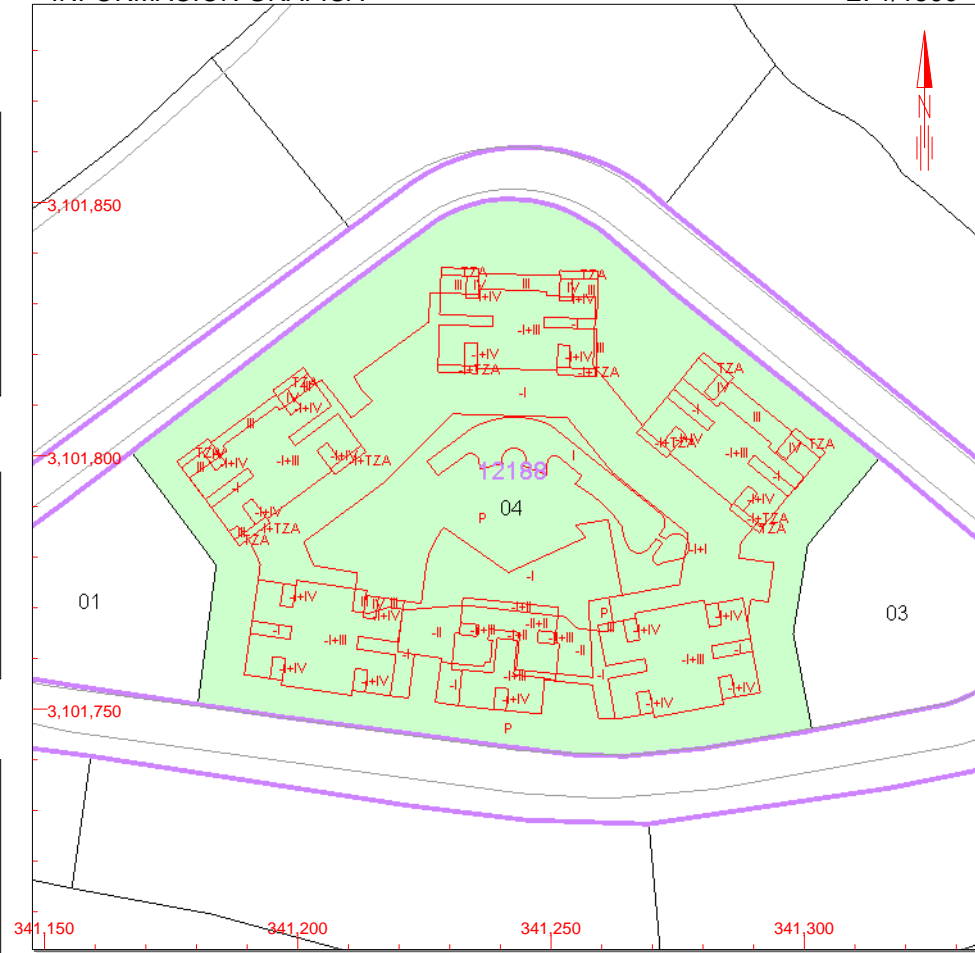
SUPERFICIE CONSTRUIDA (m²) **15.277** **SUPERFICIE GRÁFICA PARCELA (m²)** **11.127** **TIPO DE FINCA** **[division horizontal]**

CONSTRUCCIÓN

Destino	Escalera	Planta	Puerta	Superficie m²
VIVIENDA		02	523	124
VIVIENDA		03	523	11
ELEMENTOS COMUNES				25

INFORMACIÓN GRÁFICA

E: 1/1500



Este documento no es una certificación catastral, pero sus datos pueden ser verificados a través del 'Acceso a datos catastrales no protegidos' de la SEC.

- 341,300 Coordenadas U.T.M. Huso 28 WGS84
- Límite de Manzana
- Límite de Parcela
- Límite de Construcciones
- Mobiliario y aceras
- Límite zona verde
- Hidrografía

Lunes , 27 de Enero de 2020



CONSULTA DESCRIPTIVA Y GRÁFICA DE DATOS CATASTRALES DE BIEN INMUEBLE

REFERENCIA CATASTRAL DEL INMUEBLE
1218804CS4011N0161WT

DATOS DESCRIPTIVOS DEL INMUEBLE

LOCALIZACIÓN

CL CARDON BI:J5 PI:02 Pt:524 RS GOLF HERMITAGE PC J

38639 SAN MIGUEL DE ABONA [CHAFIRAS] [S.C. TENERIFE]

USO PRINCIPAL

Residencial

AÑO CONSTRUCCIÓN

2011

COEFICIENTE DE PARTICIPACIÓN

1,162000

SUPERFICIE CONSTRUIDA (m²)

160

PARCELA CATASTRAL

SITUACIÓN

CL CARDON RS GOLF HERMITAGE PC J

SAN MIGUEL DE ABONA [CHAFIRAS] [S.C. TENERIFE]

SUPERFICIE CONSTRUIDA (m²)

15.277

SUPERFICIE GRÁFICA PARCELA (m²)

11.127

TIPO DE FINCA

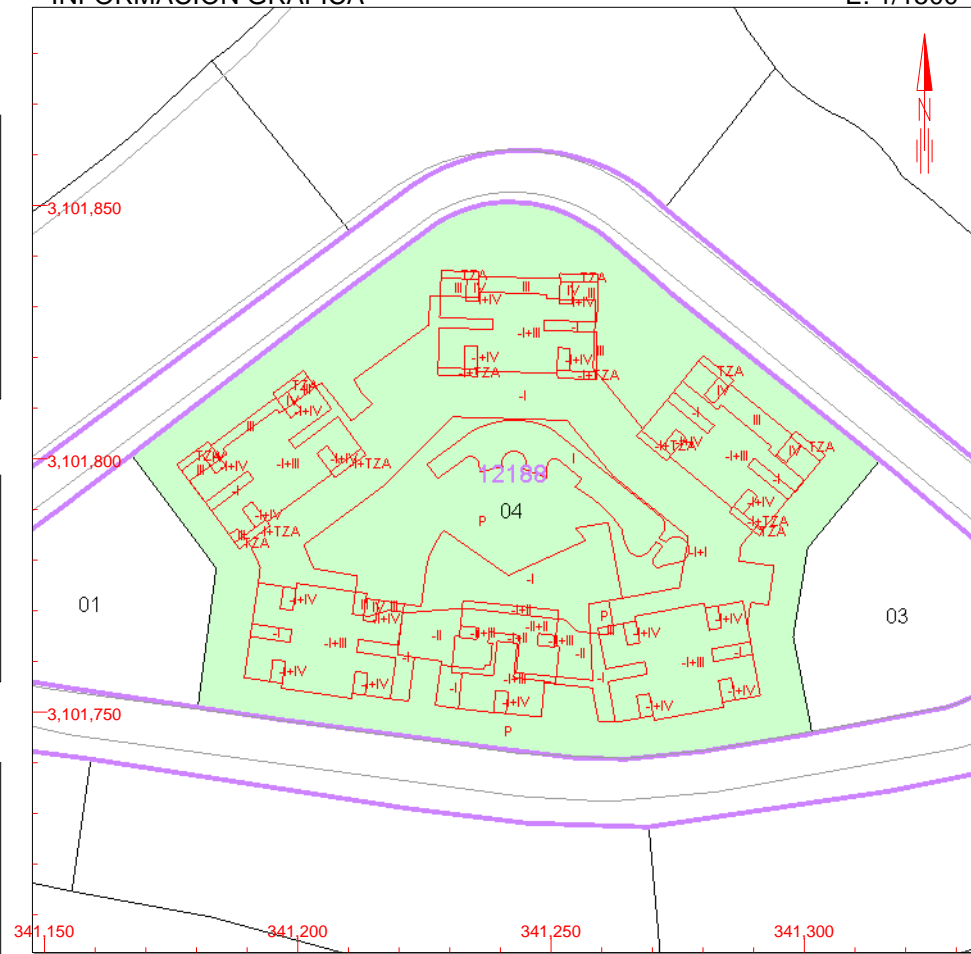
[division horizontal]

CONSTRUCCIÓN

Destino	Escalera	Planta	Puerta	Superficie m²
VIVIENDA		02	524	124
VIVIENDA		03	524	11
ELEMENTOS COMUNES				25

INFORMACIÓN GRÁFICA

E: 1/1500



Este documento no es una certificación catastral, pero sus datos pueden ser verificados a través del 'Acceso a datos catastrales no protegidos' de la SEC.

- 341,300 Coordenadas U.T.M. Huso 28 WGS84
- Límite de Manzana
- Límite de Parcela
- Límite de Construcciones
- Mobiliario y aceras
- Límite zona verde
- Hidrografía

Lunes , 27 de Enero de 2020



CONSULTA DESCRIPTIVA Y GRÁFICA DE DATOS CATASTRALES DE BIEN INMUEBLE

REFERENCIA CATASTRAL DEL INMUEBLE
1218804CS4011N0162EY

DATOS DESCRIPTIVOS DEL INMUEBLE

LOCALIZACIÓN	
CL CARDON BI:J6 Pl:00 Pt:601 RS GOLF HERMITAGE PC J	
38639 SAN MIGUEL DE ABONA [CHAFIRAS] [S.C. TENERIFE]	
USO PRINCIPAL	AÑO CONSTRUCCIÓN
Residencial	2011
COEFICIENTE DE PARTICIPACIÓN	SUPERFICIE CONSTRUIDA [m ²]
1,302000	147

PARCELA CATASTRAL

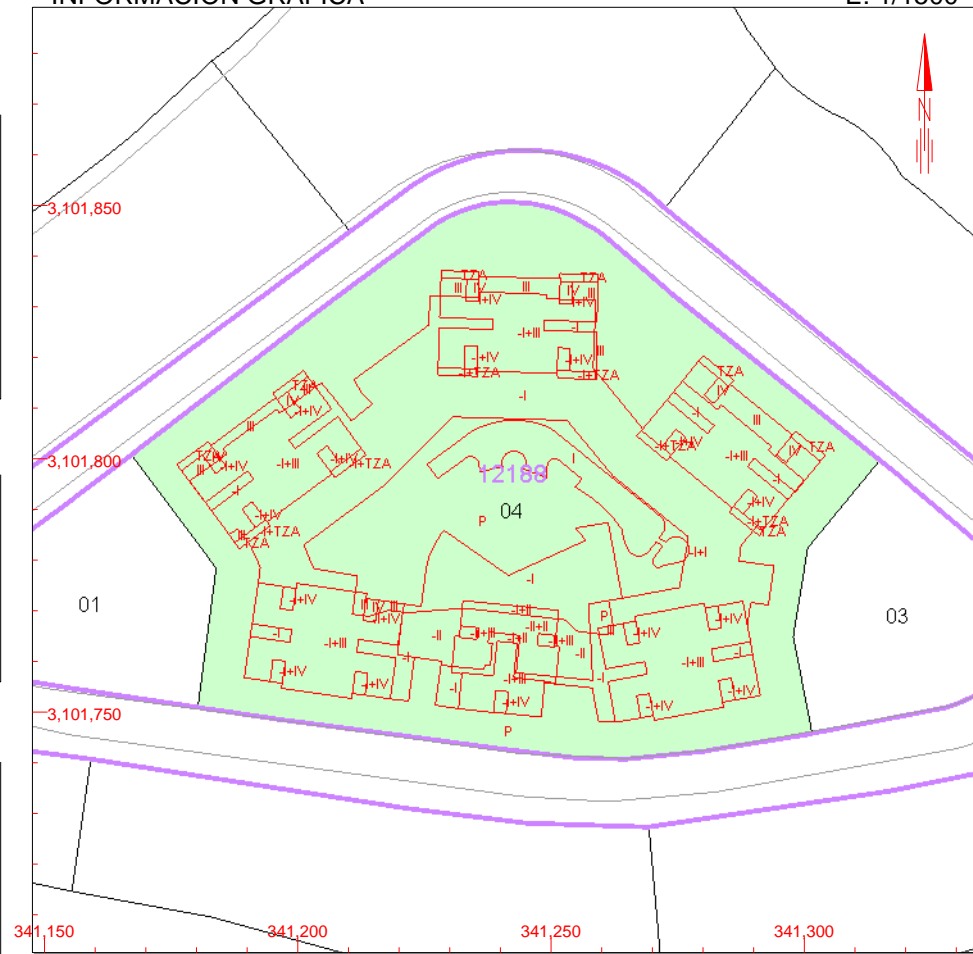
SITUACIÓN		
CL CARDON RS GOLF HERMITAGE PC J		
SAN MIGUEL DE ABONA [CHAFIRAS] [S.C. TENERIFE]		
SUPERFICIE CONSTRUIDA [m ²]	SUPERFICIE GRÁFICA PARCELA [m ²]	TIPO DE FINCA
15.277	11.127	[division horizontal]

CONSTRUCCIÓN

Destino	Escalera	Planta	Puerta	Superficie m ²
VIVIENDA		00	601	119
ELEMENTOS COMUNES				28

INFORMACIÓN GRÁFICA

E: 1/1500



Este documento no es una certificación catastral, pero sus datos pueden ser verificados a través del 'Acceso a datos catastrales no protegidos' de la SEC.

- 341,300 Coordenadas U.T.M. Huso 28 WGS84
- Límite de Manzana
- Límite de Parcela
- Límite de Construcciones
- Mobiliario y aceras
- Límite zona verde
- Hidrografía

Lunes , 27 de Enero de 2020



CONSULTA DESCRIPTIVA Y GRÁFICA DE DATOS CATASTRALES DE BIEN INMUEBLE

REFERENCIA CATASTRAL DEL INMUEBLE
1218804CS4011N0163RU

DATOS DESCRIPTIVOS DEL INMUEBLE

LOCALIZACIÓN

CL CARDON BI:J6 Pl:00 Pt:602 RS GOLF HERMITAGE PC J

38639 SAN MIGUEL DE ABONA [CHAFIRAS] [S.C. TENERIFE]

USO PRINCIPAL

Residencial

AÑO CONSTRUCCIÓN

2011

COEFICIENTE DE PARTICIPACIÓN

1,413000

SUPERFICIE CONSTRUIDA (m²)

150

PARCELA CATASTRAL

SITUACIÓN

CL CARDON RS GOLF HERMITAGE PC J

SAN MIGUEL DE ABONA [CHAFIRAS] [S.C. TENERIFE]

SUPERFICIE CONSTRUIDA (m²)

15.277

SUPERFICIE GRÁFICA PARCELA (m²)

11.127

TIPO DE FINCA

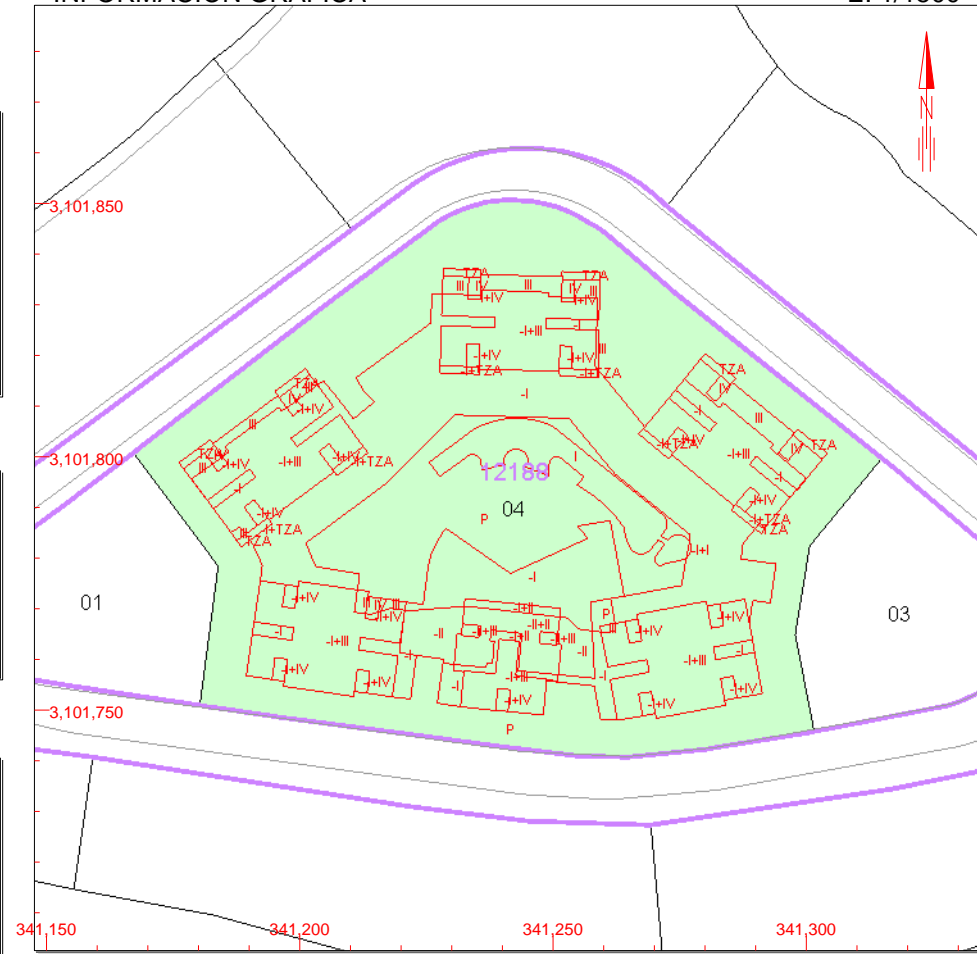
[division horizontal]

CONSTRUCCIÓN

Destino	Escalera	Planta	Puerta	Superficie m²
VIVIENDA		00	602	119
ELEMENTOS COMUNES				31

INFORMACIÓN GRÁFICA

E: 1/1500



Este documento no es una certificación catastral, pero sus datos pueden ser verificados a través del 'Acceso a datos catastrales no protegidos' de la SEC.

- 341,300 Coordenadas U.T.M. Huso 28 WGS84
- Límite de Manzana
- Límite de Parcela
- Límite de Construcciones
- Mobiliario y aceras
- Límite zona verde
- Hidrografía

Lunes , 27 de Enero de 2020



CONSULTA DESCRIPTIVA Y GRÁFICA DE DATOS CATASTRALES DE BIEN INMUEBLE

REFERENCIA CATASTRAL DEL INMUEBLE
1218804CS4011N0164TI

DATOS DESCRIPTIVOS DEL INMUEBLE

LOCALIZACIÓN

CL CARDON BI:J6 Pl:00 Pt:603 RS GOLF HERMITAGE PC J

38639 SAN MIGUEL DE ABONA [CHAFIRAS] [S.C. TENERIFE]

USO PRINCIPAL

Residencial

AÑO CONSTRUCCIÓN

2011

COEFICIENTE DE PARTICIPACIÓN

1,367000

SUPERFICIE CONSTRUIDA (m²)

149

PARCELA CATASTRAL

SITUACIÓN

CL CARDON RS GOLF HERMITAGE PC J

SAN MIGUEL DE ABONA [CHAFIRAS] [S.C. TENERIFE]

SUPERFICIE CONSTRUIDA (m²)

15.277

SUPERFICIE GRÁFICA PARCELA (m²)

11.127

TIPO DE FINCA

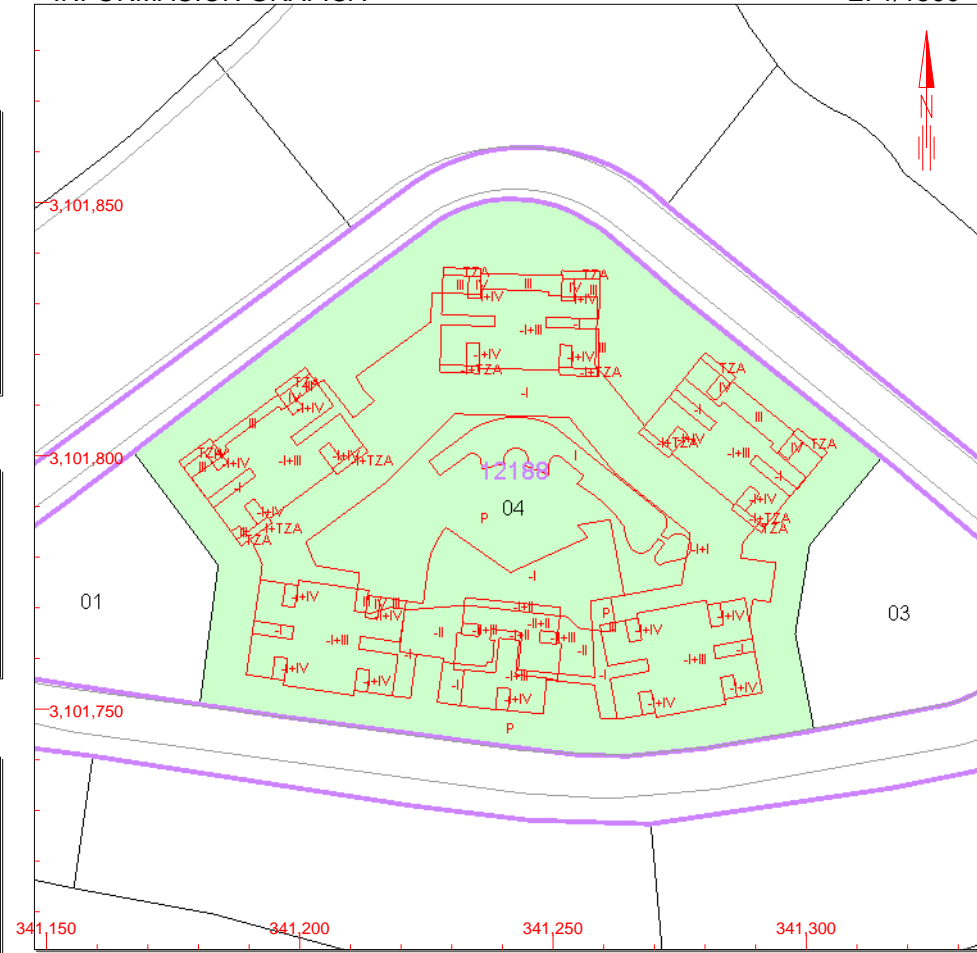
[division horizontal]

CONSTRUCCIÓN

Destino	Escalera	Planta	Puerta	Superficie m ²
VIVIENDA		00	603	119
ELEMENTOS COMUNES				30

INFORMACIÓN GRÁFICA

E: 1/1500



Este documento no es una certificación catastral, pero sus datos pueden ser verificados a través del 'Acceso a datos catastrales no protegidos' de la SEC.

- 341,300 Coordenadas U.T.M. Huso 28 WGS84
- Límite de Manzana
- Límite de Parcela
- Límite de Construcciones
- Mobiliario y aceras
- Límite zona verde
- Hidrografía

Lunes , 27 de Enero de 2020



CONSULTA DESCRIPTIVA Y GRÁFICA DE DATOS CATASTRALES DE BIEN INMUEBLE

REFERENCIA CATASTRAL DEL INMUEBLE
1218804CS4011N0165YO

DATOS DESCRIPTIVOS DEL INMUEBLE

LOCALIZACIÓN	
CL CARDON BI:J6 Pl:00 Pt:604 RS GOLF HERMITAGE PC J	
38639 SAN MIGUEL DE ABONA [CHAFIRAS] [S.C. TENERIFE]	
USO PRINCIPAL	AÑO CONSTRUCCIÓN
Residencial	2011
COEFICIENTE DE PARTICIPACIÓN	SUPERFICIE CONSTRUIDA [m ²]
1,368000	149

PARCELA CATASTRAL

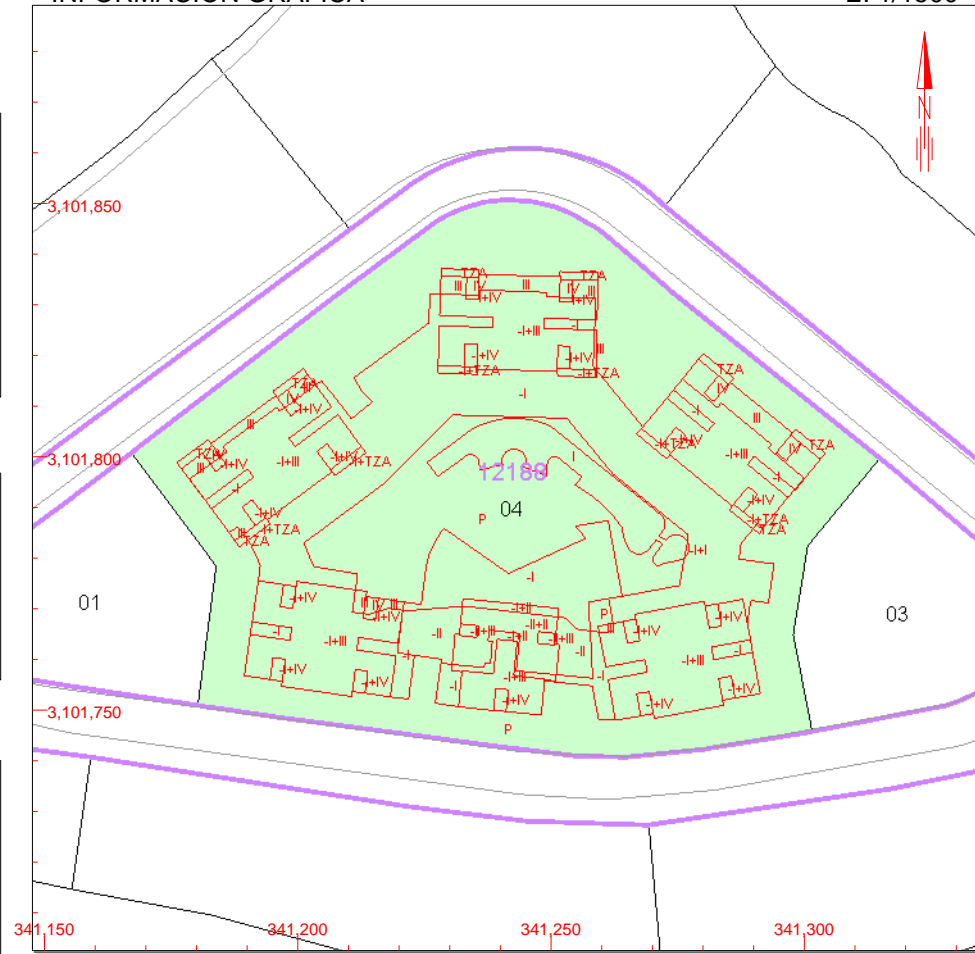
SITUACIÓN		
CL CARDON RS GOLF HERMITAGE PC J		
SAN MIGUEL DE ABONA [CHAFIRAS] [S.C. TENERIFE]		
SUPERFICIE CONSTRUIDA [m ²]	SUPERFICIE GRÁFICA PARCELA [m ²]	TIPO DE FINCA
15.277	11.127	[division horizontal]

CONSTRUCCIÓN

Destino	Escalera	Planta	Puerta	Superficie m ²
VIVIENDA		00	604	119
ELEMENTOS COMUNES				30

INFORMACIÓN GRÁFICA

E: 1/1500



Este documento no es una certificación catastral, pero sus datos pueden ser verificados a través del 'Acceso a datos catastrales no protegidos' de la SEC.

- 341,300 Coordenadas U.T.M. Huso 28 WGS84
- Límite de Manzana
- Límite de Parcela
- Límite de Construcciones
- Mobiliario y aceras
- Límite zona verde
- Hidrografía

Lunes , 27 de Enero de 2020



CONSULTA DESCRIPTIVA Y GRÁFICA DE DATOS CATASTRALES DE BIEN INMUEBLE

REFERENCIA CATASTRAL DEL INMUEBLE
1218804CS4011N0166UP

DATOS DESCRIPTIVOS DEL INMUEBLE

LOCALIZACIÓN

CL CARDON BI:J6 Pl:01 Pt:611 RS GOLF HERMITAGE PC J

38639 SAN MIGUEL DE ABONA [CHAFIRAS] [S.C. TENERIFE]

USO PRINCIPAL

Residencial

AÑO CONSTRUCCIÓN

2011

COEFICIENTE DE PARTICIPACIÓN

0,920000

SUPERFICIE CONSTRUIDA (m²)

138

PARCELA CATASTRAL

SITUACIÓN

CL CARDON RS GOLF HERMITAGE PC J

SAN MIGUEL DE ABONA [CHAFIRAS] [S.C. TENERIFE]

SUPERFICIE CONSTRUIDA (m²)

15.277

SUPERFICIE GRÁFICA PARCELA (m²)

11.127

TIPO DE FINCA

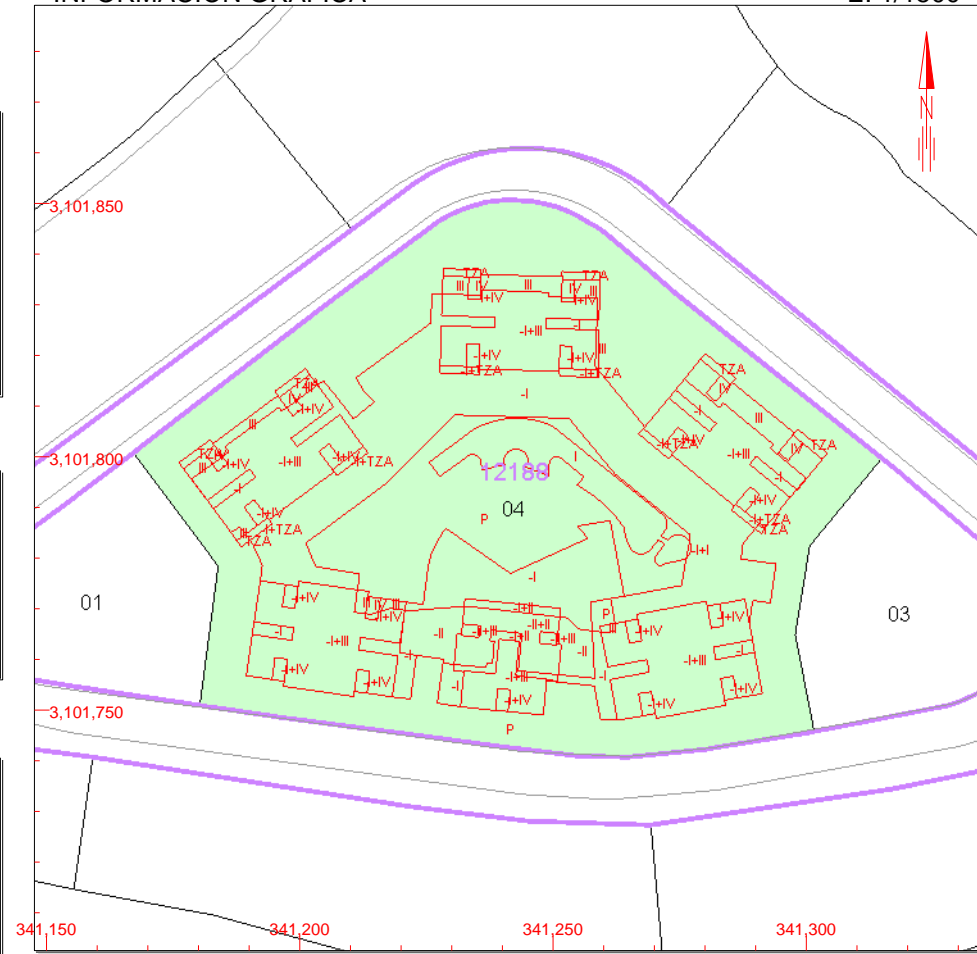
[division horizontal]

CONSTRUCCIÓN

Destino	Escalera	Planta	Puerta	Superficie m ²
VIVIENDA		01	611	119
ELEMENTOS COMUNES				19

INFORMACIÓN GRÁFICA

E: 1/1500



Este documento no es una certificación catastral, pero sus datos pueden ser verificados a través del 'Acceso a datos catastrales no protegidos' de la SEC.

341,300 Coordenadas U.T.M. Huso 28 WGS84

- Límite de Manzana
- Límite de Parcela
- Límite de Construcciones
- Mobiliario y aceras
- Límite zona verde
- Hidrografía

Lunes , 27 de Enero de 2020



CONSULTA DESCRIPTIVA Y GRÁFICA DE DATOS CATASTRALES DE BIEN INMUEBLE

REFERENCIA CATASTRAL DEL INMUEBLE
1218804CS4011N01671A

DATOS DESCRIPTIVOS DEL INMUEBLE

LOCALIZACIÓN

CL CARDON BI:J6 Pl:01 Pt:612 RS GOLF HERMITAGE PC J

38639 SAN MIGUEL DE ABONA [CHAFIRAS] [S.C. TENERIFE]

USO PRINCIPAL

Residencial

AÑO CONSTRUCCIÓN

2011

COEFICIENTE DE PARTICIPACIÓN

0,920000

SUPERFICIE CONSTRUIDA (m²)

138

PARCELA CATASTRAL

SITUACIÓN

CL CARDON RS GOLF HERMITAGE PC J

SAN MIGUEL DE ABONA [CHAFIRAS] [S.C. TENERIFE]

SUPERFICIE CONSTRUIDA (m²)

15.277

SUPERFICIE GRÁFICA PARCELA (m²)

11.127

TIPO DE FINCA

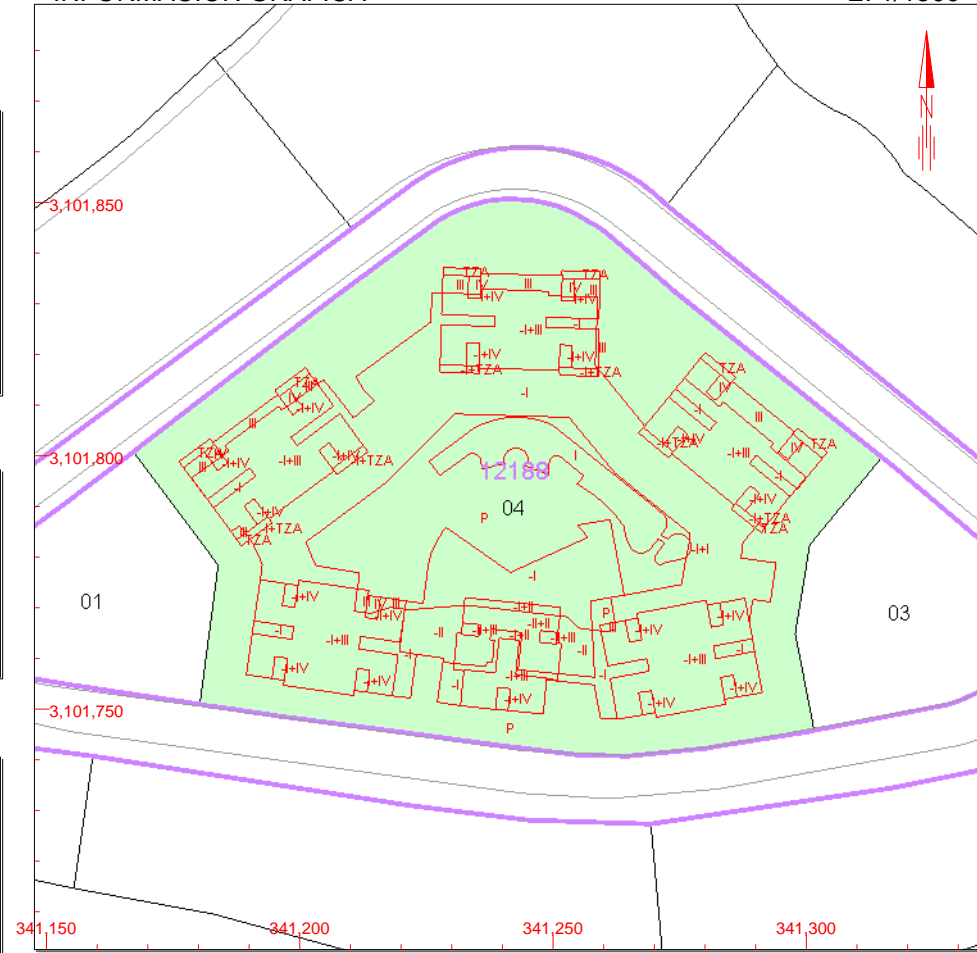
[division horizontal]

CONSTRUCCIÓN

Destino	Escalera	Planta	Puerta	Superficie m ²
VIVIENDA		01	612	119
ELEMENTOS COMUNES				19

INFORMACIÓN GRÁFICA

E: 1/1500



Este documento no es una certificación catastral, pero sus datos pueden ser verificados a través del 'Acceso a datos catastrales no protegidos' de la SEC.

341,300 Coordenadas U.T.M. Huso 28 WGS84

- Límite de Manzana
- Límite de Parcela
- Límite de Construcciones
- Mobiliario y aceras
- Límite zona verde
- Hidrografía

Lunes , 27 de Enero de 2020



CONSULTA DESCRIPTIVA Y GRÁFICA DE DATOS CATASTRALES DE BIEN INMUEBLE

REFERENCIA CATASTRAL DEL INMUEBLE
1218804CS4011N0168OS

DATOS DESCRIPTIVOS DEL INMUEBLE

LOCALIZACIÓN

CL CARDON BI:J6 Pl:01 Pt:613 RS GOLF HERMITAGE PC J

38639 SAN MIGUEL DE ABONA [CHAFIRAS] [S.C. TENERIFE]

USO PRINCIPAL

Residencial

AÑO CONSTRUCCIÓN

2011

COEFICIENTE DE PARTICIPACIÓN

0,920000

SUPERFICIE CONSTRUIDA (m²)

138

PARCELA CATASTRAL

SITUACIÓN

CL CARDON RS GOLF HERMITAGE PC J

SAN MIGUEL DE ABONA [CHAFIRAS] [S.C. TENERIFE]

SUPERFICIE CONSTRUIDA (m²)

15.277

SUPERFICIE GRÁFICA PARCELA (m²)

11.127

TIPO DE FINCA

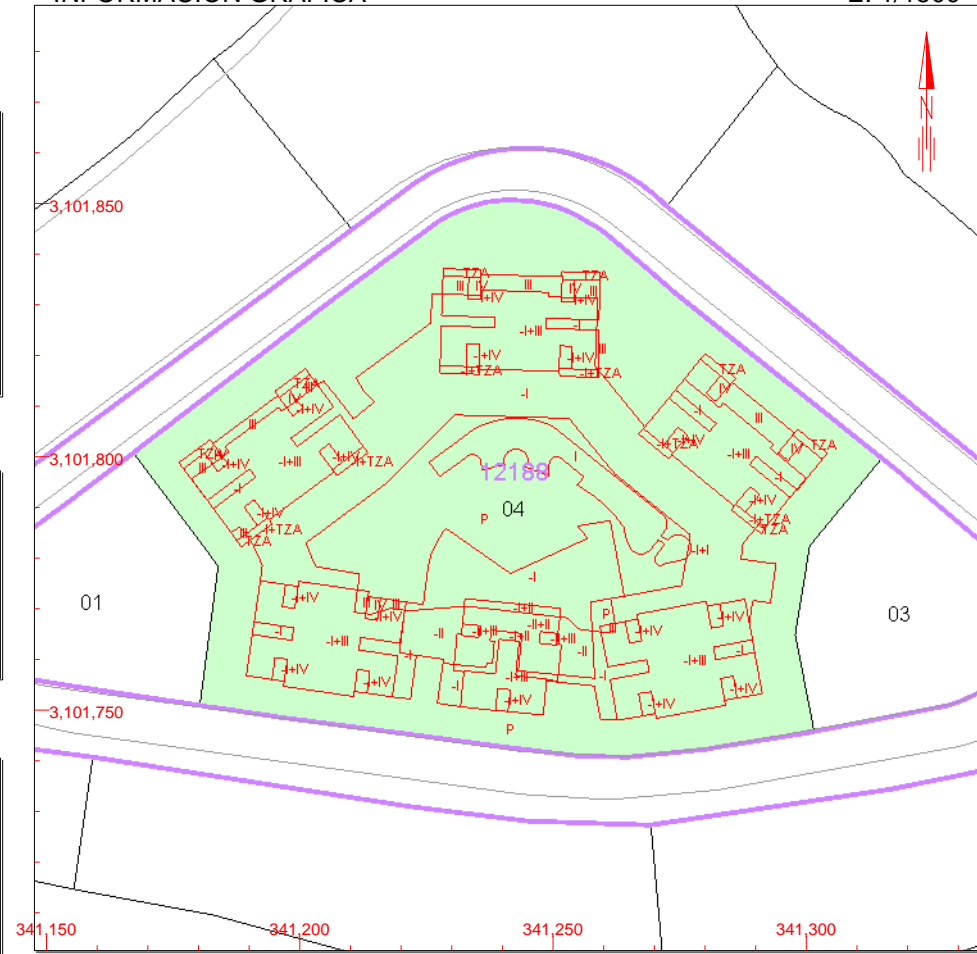
[division horizontal]

CONSTRUCCIÓN

Destino	Escalera	Planta	Puerta	Superficie m ²
VIVIENDA		01	613	119
ELEMENTOS COMUNES				19

INFORMACIÓN GRÁFICA

E: 1/1500



Este documento no es una certificación catastral, pero sus datos pueden ser verificados a través del 'Acceso a datos catastrales no protegidos' de la SEC.

- 341,300 Coordenadas U.T.M. Huso 28 WGS84
- Límite de Manzana
- Límite de Parcela
- Límite de Construcciones
- Mobiliario y aceras
- Límite zona verde
- Hidrografía

Lunes , 27 de Enero de 2020



CONSULTA DESCRIPTIVA Y GRÁFICA DE DATOS CATASTRALES DE BIEN INMUEBLE

REFERENCIA CATASTRAL DEL INMUEBLE
1218804CS4011N0169PD

DATOS DESCRIPTIVOS DEL INMUEBLE

LOCALIZACIÓN	
CL CARDON BI:J6 Pl:01 Pt:614 RS GOLF HERMITAGE PC J	
38639 SAN MIGUEL DE ABONA [CHAFIRAS] [S.C. TENERIFE]	
USO PRINCIPAL	AÑO CONSTRUCCIÓN
Residencial	2011
COEFICIENTE DE PARTICIPACIÓN	SUPERFICIE CONSTRUIDA [m ²]
0,920000	138

PARCELA CATASTRAL

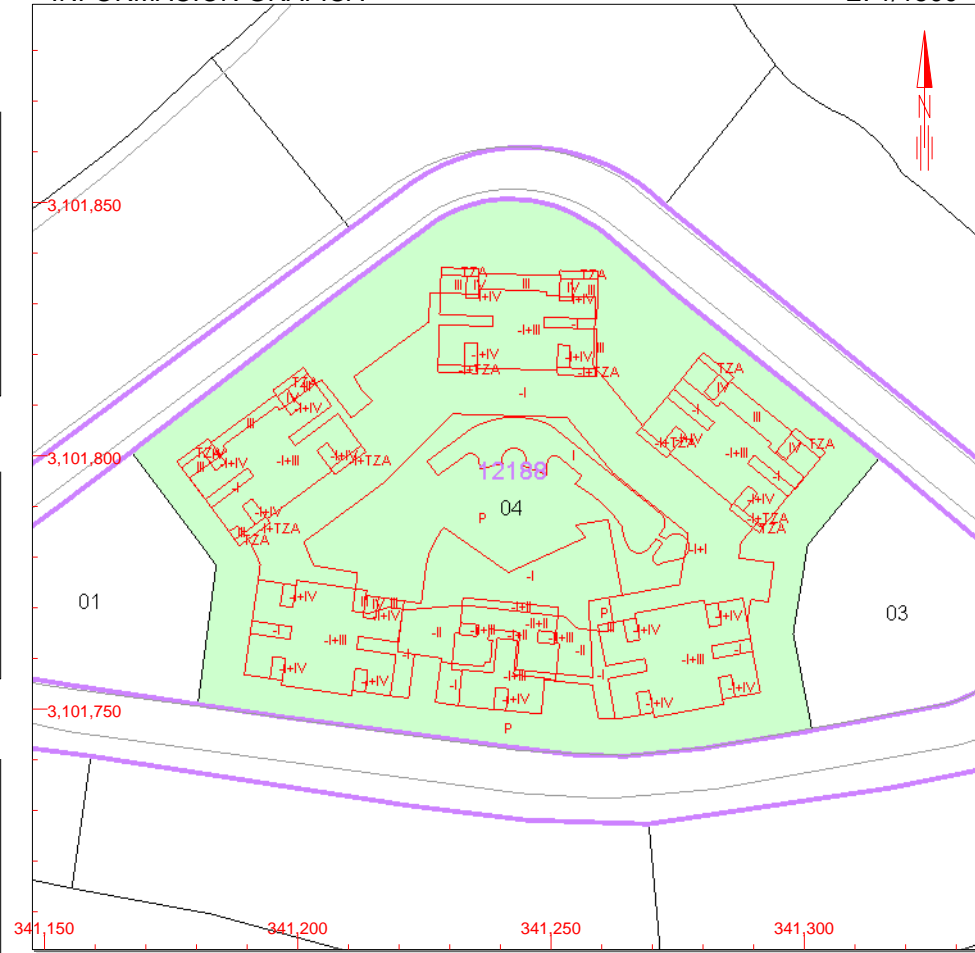
SITUACIÓN		
CL CARDON RS GOLF HERMITAGE PC J		
SAN MIGUEL DE ABONA [CHAFIRAS] [S.C. TENERIFE]		
SUPERFICIE CONSTRUIDA [m ²]	SUPERFICIE GRÁFICA PARCELA [m ²]	TIPO DE FINCA
15.277	11.127	[division horizontal]

CONSTRUCCIÓN

Destino	Escalera	Planta	Puerta	Superficie m ²
VIVIENDA		01	614	119
ELEMENTOS COMUNES				19

INFORMACIÓN GRÁFICA

E: 1/1500



Este documento no es una certificación catastral, pero sus datos pueden ser verificados a través del 'Acceso a datos catastrales no protegidos' de la SEC.

- 341,300 Coordenadas U.T.M. Huso 28 WGS84
- Límite de Manzana
- Límite de Parcela
- Límite de Construcciones
- Mobiliario y aceras
- Límite zona verde
- Hidrografía

Lunes , 27 de Enero de 2020



CONSULTA DESCRIPTIVA Y GRÁFICA DE DATOS CATASTRALES DE BIEN INMUEBLE

REFERENCIA CATASTRAL DEL INMUEBLE
1218804CS4011N0170IA

DATOS DESCRIPTIVOS DEL INMUEBLE

LOCALIZACIÓN
CL CARDON BI:J6 Pl:02 Pt:621 RS GOLF HERMITAGE PC J
38639 SAN MIGUEL DE ABONA [CHAFIRAS] [S.C. TENERIFE]

USO PRINCIPAL
Residencial

AÑO CONSTRUCCIÓN
2011

COEFICIENTE DE PARTICIPACIÓN
1,162000

SUPERFICIE CONSTRUIDA (m²)
161

PARCELA CATASTRAL

SITUACIÓN
CL CARDON RS GOLF HERMITAGE PC J
SAN MIGUEL DE ABONA [CHAFIRAS] [S.C. TENERIFE]

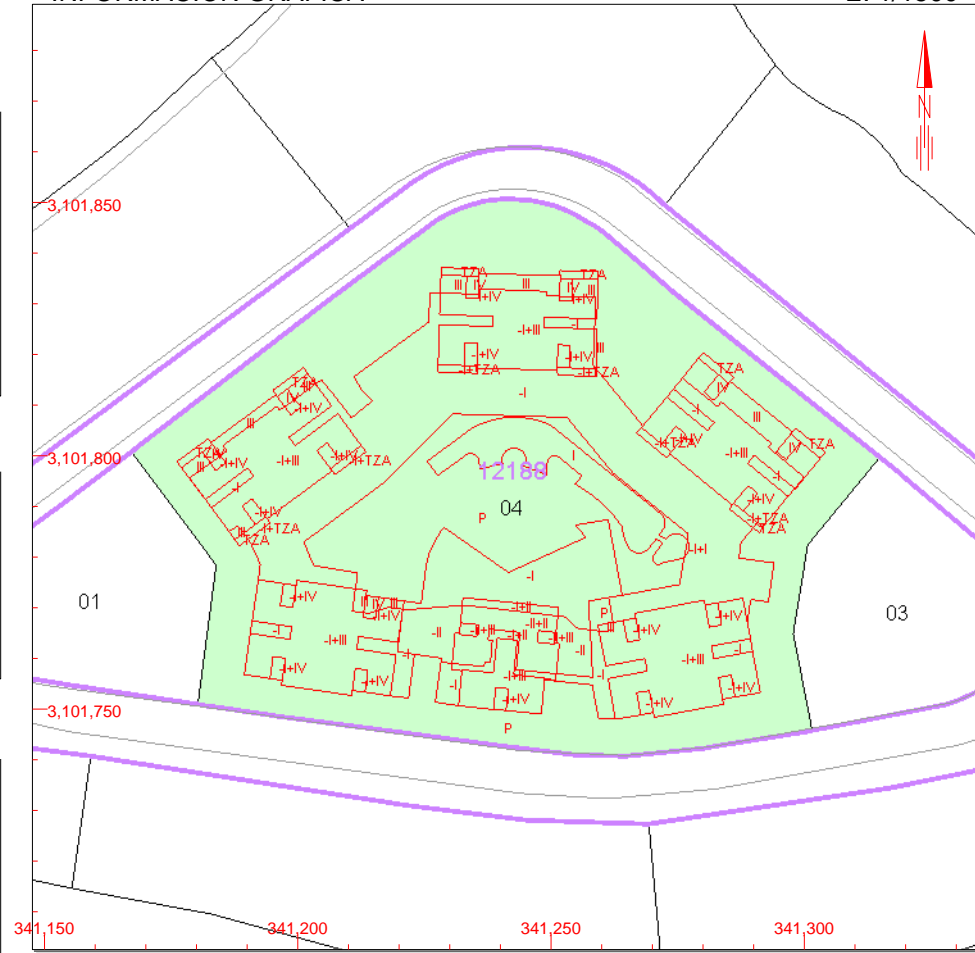
SUPERFICIE CONSTRUIDA (m²) **15.277** **SUPERFICIE GRÁFICA PARCELA (m²)** **11.127** **TIPO DE FINCA** **[division horizontal]**

CONSTRUCCIÓN

Destino	Escalera	Planta	Puerta	Superficie m²
VIVIENDA		02	621	124
VIVIENDA		03	621	11
ELEMENTOS COMUNES				26

INFORMACIÓN GRÁFICA

E: 1/1500



Este documento no es una certificación catastral, pero sus datos pueden ser verificados a través del 'Acceso a datos catastrales no protegidos' de la SEC.

- 341,300 Coordenadas U.T.M. Huso 28 WGS84
- Límite de Manzana
- Límite de Parcela
- Límite de Construcciones
- Mobiliario y aceras
- Límite zona verde
- Hidrografía

Lunes , 27 de Enero de 2020



CONSULTA DESCRIPTIVA Y GRÁFICA DE DATOS CATASTRALES DE BIEN INMUEBLE

REFERENCIA CATASTRAL DEL INMUEBLE
1218804CS4011N0171OS

DATOS DESCRIPTIVOS DEL INMUEBLE

LOCALIZACIÓN	
CL CARDON BI:J6 Pl:02 Pt:622 RS GOLF HERMITAGE PC J	
38639 SAN MIGUEL DE ABONA [CHAFIRAS] [S.C. TENERIFE]	
USO PRINCIPAL	AÑO CONSTRUCCIÓN
Residencial	2011
COEFICIENTE DE PARTICIPACIÓN	SUPERFICIE CONSTRUIDA [m ²]
1,162000	161

PARCELA CATASTRAL

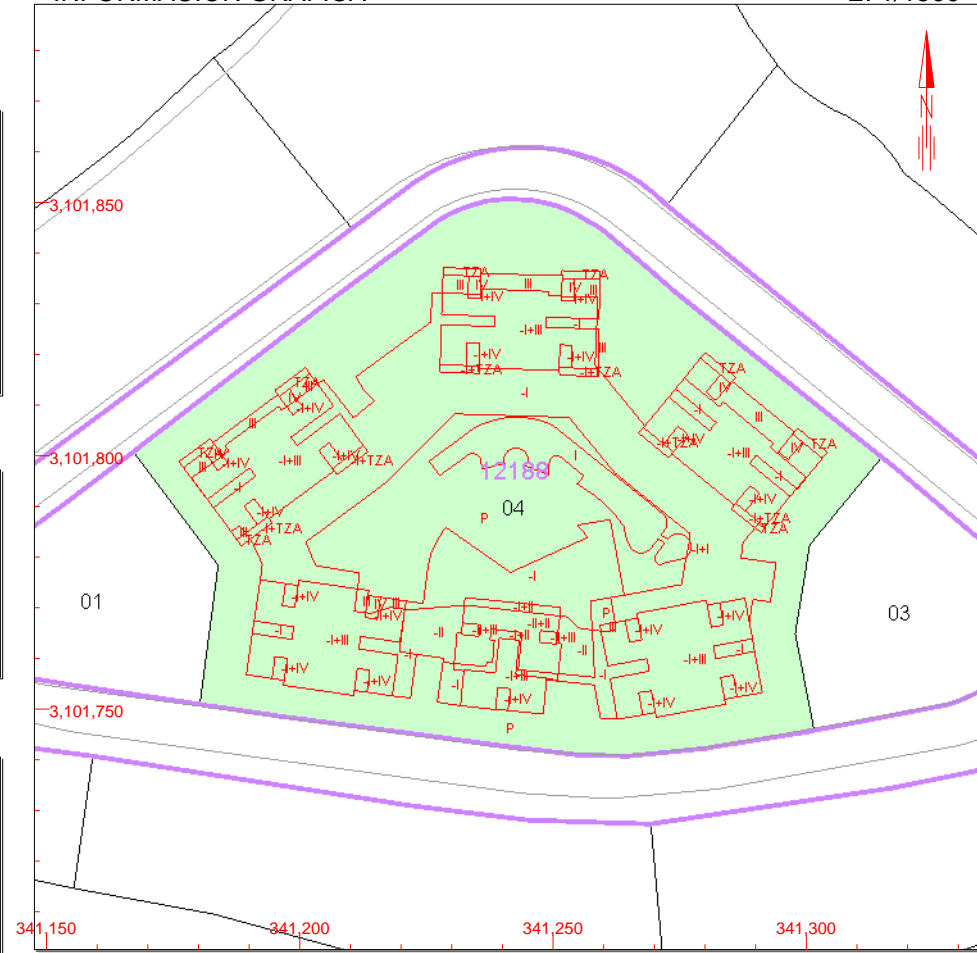
SITUACIÓN		
CL CARDON RS GOLF HERMITAGE PC J		
SAN MIGUEL DE ABONA [CHAFIRAS] [S.C. TENERIFE]		
SUPERFICIE CONSTRUIDA [m ²]	SUPERFICIE GRÁFICA PARCELA [m ²]	TIPO DE FINCA
15.277	11.127	[division horizontal]

CONSTRUCCIÓN

Destino	Escalera	Planta	Puerta	Superficie m ²
VIVIENDA		02	622	124
VIVIENDA		03	622	11
ELEMENTOS COMUNES				26

INFORMACIÓN GRÁFICA

E: 1/1500



Este documento no es una certificación catastral, pero sus datos pueden ser verificados a través del 'Acceso a datos catastrales no protegidos' de la SEC.

- 341,300 Coordenadas U.T.M. Huso 28 WGS84
- Límite de Manzana
- Límite de Parcela
- Límite de Construcciones
- Mobiliario y aceras
- Límite zona verde
- Hidrografía

Lunes , 27 de Enero de 2020



CONSULTA DESCRIPTIVA Y GRÁFICA DE DATOS CATASTRALES DE BIEN INMUEBLE

REFERENCIA CATASTRAL DEL INMUEBLE
1218804CS4011N0172PD

DATOS DESCRIPTIVOS DEL INMUEBLE

LOCALIZACIÓN
CL CARDON BI:J6 PI:02 Pt:623 RS GOLF HERMITAGE PC J
38639 SAN MIGUEL DE ABONA [CHAFIRAS] [S.C. TENERIFE]

USO PRINCIPAL
Residencial

AÑO CONSTRUCCIÓN
2011

COEFICIENTE DE PARTICIPACIÓN
1,162000

SUPERFICIE CONSTRUIDA (m²)
161

PARCELA CATASTRAL

SITUACIÓN
CL CARDON RS GOLF HERMITAGE PC J
SAN MIGUEL DE ABONA [CHAFIRAS] [S.C. TENERIFE]

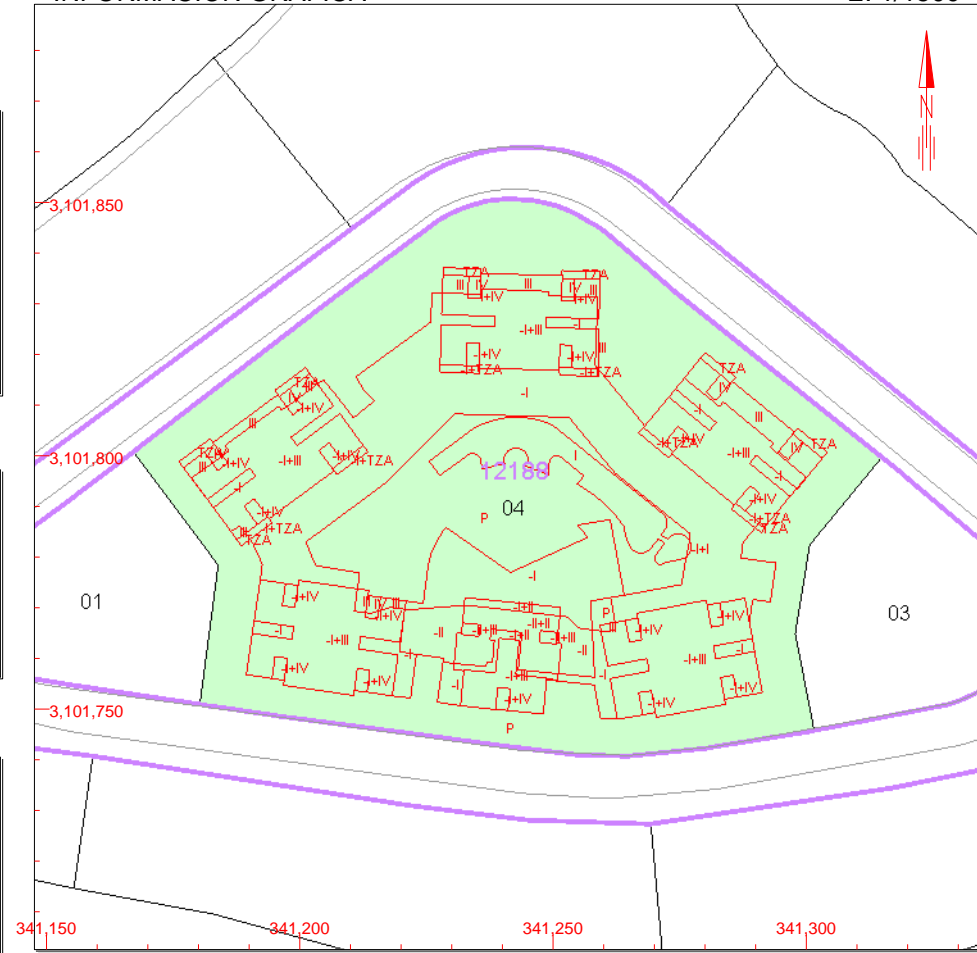
SUPERFICIE CONSTRUIDA (m²) **15.277** **SUPERFICIE GRÁFICA PARCELA (m²)** **11.127** **TIPO DE FINCA** **[division horizontal]**

CONSTRUCCIÓN

Destino	Escalera	Planta	Puerta	Superficie m²
VIVIENDA		02	623	124
VIVIENDA		03	623	11
ELEMENTOS COMUNES				26

INFORMACIÓN GRÁFICA

E: 1/1500



Este documento no es una certificación catastral, pero sus datos pueden ser verificados a través del 'Acceso a datos catastrales no protegidos' de la SEC.

- 341,300 Coordenadas U.T.M. Huso 28 WGS84
- Límite de Manzana
- Límite de Parcela
- Límite de Construcciones
- Mobiliario y aceras
- Límite zona verde
- Hidrografía

Lunes , 27 de Enero de 2020



CONSULTA DESCRIPTIVA Y GRÁFICA DE DATOS CATASTRALES DE BIEN INMUEBLE

REFERENCIA CATASTRAL DEL INMUEBLE

1218804CS4011N0173AF

DATOS DESCRIPTIVOS DEL INMUEBLE

LOCALIZACIÓN

CL CARDON BI:J6 Pl:02 Pt:624 RS GOLF HERMITAGE PC J

38639 SAN MIGUEL DE ABONA [CHAFIRAS] [S.C. TENERIFE]

USO PRINCIPAL

Residencial

AÑO CONSTRUCCIÓN

2011

COEFICIENTE DE PARTICIPACIÓN

1,162000

SUPERFICIE CONSTRUIDA (m²)

161

PARCELA CATASTRAL

SITUACIÓN

CL CARDON RS GOLF HERMITAGE PC J

SAN MIGUEL DE ABONA [CHAFIRAS] [S.C. TENERIFE]

SUPERFICIE CONSTRUIDA (m²)

15.277

SUPERFICIE GRÁFICA PARCELA (m²)

11.127

TIPO DE FINCA

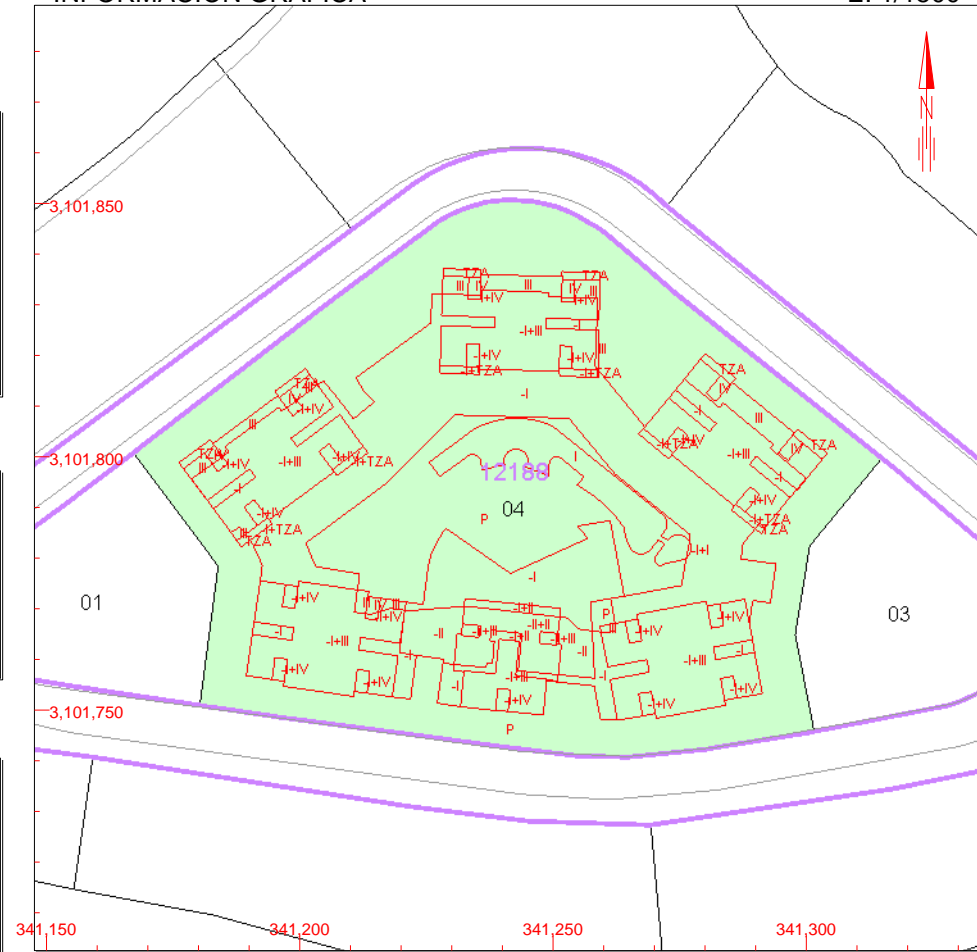
[division horizontal]

CONSTRUCCIÓN

Destino	Escalera	Planta	Puerta	Superficie m ²
VIVIENDA		02	624	124
VIVIENDA		03	624	11
ELEMENTOS COMUNES				26

INFORMACIÓN GRÁFICA

E: 1/1500



Este documento no es una certificación catastral, pero sus datos pueden ser verificados a través del 'Acceso a datos catastrales no protegidos' de la SEC.

341,300 Coordenadas U.T.M. Huso 28 WGS84

- Límite de Manzana
- Límite de Parcela
- Límite de Construcciones
- Mobiliario y aceras
- Límite zona verde
- Hidrografía

Lunes , 27 de Enero de 2020